



Pemerintah
Kab. Lumajang

**KOMPILASI DATA
PEMBERDAYAAN
MASYARAKAT DAN DESA
KABUPATEN LUMAJANG
TAHUN 2025**



Disusun Oleh :

**DINAS PEMBERDAYAAN MASYARAKAT DAN DESA
KABUPATEN LUMAJANG**

Jl. Jend. Haryono No.25
Jogotrunan, Kec. Lumajang
Telp : (0334) 881487
Email : dpm.desa@lumajangkab.go.id
<https://dpmdesa.lumajangkab.go.id/>

DAFTAR ISI

	Halaman
DAFTAR ISI	ii
DAFTAR TABEL	iii
DAFTAR GAMBAR	iv
BAB I LATAR BELAKANG	1
A. Tujuan	1
B. Metodologi.....	3
BAB II PEMBERDAYAAN MASYARAKAT	5
A. Perkembangan Desa Berdasarkan Klasifikasi Desa Berdasarkan Indeks Desa	5
B. Realisasi Penyaluran Jumlah Alokasi Dana Desa dan Dana Desa .	11
C. Pemetaan Jumlah BUMDesa	31
D. Pemetaan Jumlah Posyandu Gerbangmas Siaga	52
E. Pemetaan Jumlah RT, RW, LPMD, Karang Taruna, dan PKK di Setiap Kecamatan	131

DAFTAR TABEL

	Halaman
Tabel 2.1 Perkembangan Status Desa Berdasarkan Indeks Desa Tahun 2024 s.d 2025	6
Tabel 2.2 Realisasi Penyaluran Jumlah Alokasi Dana Desa (ADD) Tahun 2024 s.d 2025	13
Tabel 2.3 Realisasi Penyaluran Jumlah Dana Desa (DD) Tahun 2024 s.d Tahun 2025.....	21
Tabel 2.4 Data BUMDesa Tahun 2024.....	33
Tabel 2.5 Data BUMDesa Tahun 2025.....	40
Tabel 2.6 Daftar Nama Posyandu Gerbangmas Siaga Tahun 2024	52
Tabel 2.7 Daftar Nama Posyandu Gerbangmas Siaga Tahun 2025	91
Tabel 2.8 Rekapitulasi Data Lembaga Kemasyarakatan Desa/Kelurahan Tahun 2024 s.d 2025	132

DAFTAR GAMBAR

	Halaman
Gambar 2.1 Perkembangan Status Desa Berdasarkan Indeks Desa Tahun 2024 s.d 2025.....	11
Gambar 2.2 Realisasi Penyaluran Jumlah Alokasi Dana Desa (ADD) Tahun 2024 s.d Tahun 2025.....	20
Gambar 2.3 Realisasi Penyaluran Jumlah Dana Desa (DD) Tahun 2024 s.d Tahun 2025.....	31
Gambar 2.4 Rekapitulasi Data Lembaga Kemasyarakatan Desa/Kelurahan Tahun 2024 s.d 2025.....	134

BAB I

LATAR BELAKANG

Kabupaten Lumajang memiliki struktur administratif yang terdiri dari 21 kecamatan, 198 desa, dan 7 kelurahan (BPS Kabupaten Lumajang, 2020). Keanekaragaman karakteristik wilayah dan potensi unggulan di setiap desa dan kelurahan menjadi dasar untuk kompilasi data pemberdayaan ini. Dengan memahami perbedaan-perbedaan tersebut, bertujuan untuk mengidentifikasi potensi unggulan dan karakteristik wilayah di setiap desa dan kelurahan, sehingga dapat disusun Kompilasi Data Pemberdayaan Masyarakat yang lebih efektif dan efisien.

Secara historis, Kabupaten Lumajang telah mengalami perkembangan yang signifikan dalam beberapa dekade terakhir. Berdasarkan data dari BPS Kabupaten Lumajang, Kabupaten Lumajang terbentuk pada tanggal 15 Desember 1928, dengan ibukota Lumajang (BPS Kabupaten Lumajang, 2020).

Pembentukan kecamatan di Kabupaten Lumajang telah mengalami beberapa perubahan sepanjang waktu. Berdasarkan data historis, pada tahun 1970-an, Kabupaten Lumajang terdiri dari 12 kecamatan (Departemen Dalam Negeri, 1970). Hingga tahun 2020, jumlah kecamatan di Kabupaten Lumajang telah meningkat menjadi 21 kecamatan (BPS Kabupaten Lumajang, 2020).

Kompilasi data ini menggunakan kode kearsipan wilayah bersumber dari Peraturan Bupati Lumajang Nomor 54 Tahun 2021 tentang Kode Wilayah Kearsipan. Dengan demikian, Kompilasi data ini diharapkan dapat menjadi acuan bagi pemerintah daerah dan stakeholder lainnya dalam mengembangkan program-program pembangunan dan pemberdayaan masyarakat di Kabupaten Lumajang.

A. TUJUAN

Publikasi ini bertujuan untuk menyajikan informasi yang komprehensif tentang perkembangan pemberdayaan masyarakat desa/ kelurahan di Kabupaten Lumajang. Berikut adalah tujuan publikasi ini:

1. Mengetahui Perkembangan Desa Berdasarkan Klasifikasi Desa Berdasarkan Indeks Desa : Publikasi ini bertujuan untuk menyajikan informasi tentang klasifikasi desa berdasarkan Indeks Desa (ID). Status kemajuan dan kemandirian desa ditetapkan berdasarkan hasil

pendataan data Indeks Desa tahun 2025 yang terdiri atas dimensi Layanan Dasar, Dimensi Ekonomi, Dimensi Sosial, Dimensi Lingkungan, Dimensi Aksesibilitas dan Dimensi Tata Kelola Pemerintahan Desa. Dengan demikian, publikasi ini dapat membantu dalam memahami perkembangan desa di Kabupaten Lumajang dan mengidentifikasi desa-desa yang memerlukan perhatian lebih lanjut.

2. Mengetahui Jumlah Alokasi Dana Desa dan Dana Desa yang Disalurkan ke Pemerintah Desa per Kecamatan : Publikasi ini juga bertujuan untuk menyajikan informasi tentang jumlah Alokasi Dana Desa (ADD) dan Dana Desa (DD) yang disalurkan ke Pemerintah Desa per kecamatan. Informasi ini dapat membantu dalam memahami bagaimana dana desa digunakan untuk mendukung pembangunan desa dan meningkatkan kesejahteraan masyarakat.
3. Mengetahui Pemetaan Jumlah BUMDesa : Publikasi ini juga menyajikan informasi tentang pemetaan jumlah Badan Usaha Milik Desa (BUMDesa) di Kabupaten Lumajang. BUMDesa adalah suatu badan usaha yang dimiliki oleh desa dan digunakan untuk mengelola sumber daya desa dan meningkatkan pendapatan desa. Dengan demikian, publikasi ini dapat membantu dalam memahami bagaimana BUMDesa digunakan untuk mendukung pembangunan desa.
4. Mengetahui Pemetaan Jumlah Posyandu Gerbangmas Siaga : Publikasi ini juga menyajikan informasi tentang pemetaan jumlah Posyandu Gerbangmas Siaga di Kabupaten Lumajang. Posyandu Gerbangmas Siaga adalah suatu program yang bertujuan untuk meningkatkan kesehatan dan kesejahteraan masyarakat desa. Dengan demikian, publikasi ini dapat membantu dalam memahami bagaimana program ini digunakan untuk mendukung pembangunan desa.
5. Mengetahui Pemetaan Jumlah RT, RW, LPMD, Karang Taruna, dan PKK di Setiap Kecamatan: Publikasi ini juga menyajikan informasi tentang pemetaan jumlah RT, RW, LPMD, Karang Taruna, dan PKK di setiap kecamatan di Kabupaten Lumajang. Informasi ini dapat membantu dalam memahami bagaimana organisasi masyarakat desa digunakan untuk mendukung pembangunan desa dan meningkatkan kesejahteraan masyarakat.

B. METODOLOGI

Kegiatan ini dilakukan secara periodik setiap tahun yang digunakan sebagai sumber informasi yang komprehensif tentang perkembangan pemberdayaan masyarakat desa/ kelurahan di Kabupaten Lumajang dalam mendukung pembangunan desa dan meningkatkan kesejahteraan masyarakat

- a. Metode pengumpulan data yang digunakan yaitu swacacah dengan mengisi kuesioner sendiri dengan cakupan wilayah 21 kecamatan se-Kabupaten Lumajang.
- b. Metode analisis yang digunakan yaitu analisis deskriptif dengan menyediakan Kompilasi Data Pemberdayaan Masyarakat dan Desa dalam bentuk tabulasi.
- c. Variabel yang digunakan :
 1. Indeks Desa (ID) : Status kemajuan dan kemandirian desa ditetapkan berdasarkan hasil pendataan data Indeks Desa tahun 2025 yang terdiri atas dimensi Layanan Dasar, Dimensi Ekonomi, Dimensi Sosial, Dimensi Lingkungan, Dimensi Aksesibilitas dan Dimensi Tata Kelola Pemerintahan Desa.
 2. Jumlah Alokasi Dana Desa (ADD) : dana yang dialokasikan oleh Pemerintah Daerah untuk Desa yang bersumber dari bagian Dana Perimbangan Keuangan Pusat dan Daerah yang diterima oleh Daerah.
 3. Jumlah Dana Desa (DD) : dana yang dialokasikan dalam APBN yang diperuntukkan bagi desa yang ditransfer melalui Anggaran Pendapatan dan Belanja Daerah kabupaten/kota dan digunakan untuk membiayai penyelenggaraan pemerintahan, pelaksanaan pembangunan, pembinaan kemasyarakatan, dan pemberdayaan masyarakat.
 4. Badan Usaha Milik Desa (BUMDesa) : usaha desa yang dikelola oleh Pemerintah Desa, dan berbadan hukum. Pemerintah Desa dapat mendirikan BUM Desa sesuai dengan kebutuhan dan potensi Desa. Pembentukan BUM Desa ditetapkan dengan Peraturan Desa.
 5. Pos Pelayanan Terpadu (Posyandu) : sebuah program pemerintah yang umumnya ditemukan di Indonesia, bertujuan untuk memberikan pelayanan kesehatan dan pengembangan anak secara terpadu di tingkat masyarakat.

6. Rukun Tetangga (RT) : Rukun Tetangga yang menghimpun beberapa Kepala Keluarga atau KK disetiap Desa/ Kelurahan dan dipimpin oleh satu ketua.
7. Rukun Warga (RW) : lembaga pemerintah yang terdiri dari beberapa kelompok RT di suatu Desa/ Kelurahan dan dipimpin oleh satu ketua RW.
8. Lembaga Pemberdayaan Masyarakat Desa (LPMD) : Lembaga atau wadah yang dibentuk atas prakarsa masyarakat yang difasilitasi Pemerintah Desa melalui musyawarah dan mufakat dan merupakan mitra Pemerintah Desa dalam menampung dan mewujudkan aspirasi serta kebutuhan masyarakat di bidang pembangunan.
9. Karang Taruna : Organisasi kepemudaan di Indonesia yang dibentuk oleh masyarakat sebagai wadah generasi muda untuk mengembangkan diri, tumbuh, dan berkembang atas dasar kesadaran serta tanggung jawab sosial dari, oleh, dan untuk generasi muda, yang berorientasi pada tercapainya kesejahteraan sosial bagi masyarakat.
10. Pemberdayaan Kesejahteraan Keluarga (PKK) : organisasi kemasyarakatan untuk memberdayakan perempuan dan berpartisipasi dalam pembangunan kesejahteraan Indonesia.

BAB II

PEMBERDAYAAN MASYARAKAT

Pemberdayaan masyarakat desa adalah upaya untuk meningkatkan kemampuan dan potensi masyarakat desa dalam mengelola pembangunan dan meningkatkan kualitas hidup mereka (Undang-Undang No. 6 Tahun 2014 tentang Desa),

Berikut adalah beberapa aspek penting dalam pemberdayaan masyarakat :

1. Partisipasi Masyarakat : Pemberdayaan masyarakat memerlukan partisipasi aktif dari masyarakat dalam proses pengambilan keputusan dan pengelolaan sumber daya.
2. Pengembangan Kapasitas : Pemberdayaan masyarakat juga memerlukan pengembangan kapasitas masyarakat melalui pelatihan, pendidikan, dan pendampingan.
3. Pemberdayaan Ekonomi : Pemberdayaan ekonomi masyarakat dapat dilakukan melalui pengembangan usaha mikro, kecil, dan menengah (UMKM), serta peningkatan akses terhadap sumber daya ekonomi.
4. Pemberdayaan Sosial : Pemberdayaan sosial masyarakat dapat dilakukan melalui peningkatan akses terhadap layanan dasar, seperti kesehatan, pendidikan, dan perlindungan sosial.

A. Perkembangan Desa Berdasarkan Klasifikasi Desa Berdasarkan Indeks Desa (ID)

Perkembangan desa berdasarkan klasifikasi desa berdasarkan Indeks Desa (ID) adalah suatu cara untuk mengukur tingkat kemajuan dan kemandirian desa berdasarkan hasil pendataan data Indeks Desa tahun 2025 yang terdiri atas dimensi Layanan Dasar, Dimensi Ekonomi, Dimensi Sosial, Dimensi Lingkungan, Dimensi Aksesibilitas dan Dimensi Tata Kelola Pemerintahan Desa. Berikut adalah beberapa klasifikasi desa berdasarkan ID:

1. Desa Mandiri (Sembada) : Desa dengan skor > 79,63%. Desa ini memiliki ketahanan sosial, ekonomi, dan ekologi yang sangat baik, serta mampu mengelola pembangunan untuk meningkatkan kualitas hidup masyarakat secara berkelanjutan.
2. Desa Maju (Pra-Sembada) : Desa dengan skor > 69,35% dan ≤ 79,62%. Desa ini memiliki potensi sumber daya sosial, ekonomi, dan ekologi

yang baik, serta kemampuan mengelolanya untuk peningkatan kesejahteraan.

3. Desa Berkembang (Madya): Desa dengan skor > 57,39% dan ≤ 69,34%. Desa ini memiliki potensi tetapi belum optimal mengelolanya.
4. Desa Tertinggal (Pra-Madya): Desa dengan skor > 49,49% dan ≤ 57,38%. Desa yang belum atau kurang optimal mengelola potensi, mengalami kendala kesejahteraan dan kemiskinan.
5. Desa Sangat Tertinggal (Pratama): Desa dengan skor ≤ 49,48%. Desa yang sangat rentan terhadap konflik sosial, guncangan ekonomi, dan bencana alam.

Dengan menggunakan ID, pemerintah dan stakeholder lainnya dapat memantau perkembangan desa dan mengidentifikasi desa-desa yang memerlukan perhatian lebih lanjut. Selain itu, ID juga dapat digunakan sebagai dasar untuk mengembangkan program-program pembangunan desa yang efektif dan berkelanjutan.

Berikut Progress Indeks Desa Membangun (IDM) Tahun 2024 dan Indeks Desa (ID) Tahun 2025 :

Tabel 2.1 Perkembangan Status Desa Berdasarkan Indeks Desa Tahun 2024 s.d Tahun 2025

NO.	KABUPATEN/ KOTA	KECAMATAN	DESA	SKOR IDM TAHUN 2024	STATUS IDM TAHUN 2024	SKOR ID TAHUN 2025	STATUS ID TAHUN 2025
1	2	3	4	5	6	7	8
1	Lumajang	Tempursari	Tegalrejo	0,7983	Maju	69,92	Maju
2	Lumajang	Tempursari	Bulurejo	0,8414	Mandiri	82,83	Mandiri
3	Lumajang	Tempursari	Purorejo	0,7876	Maju	69,76	Maju
4	Lumajang	Tempursari	Tempurejo	0,7952	Maju	69,61	Maju
5	Lumajang	Tempursari	Tempursari	0,7938	Maju	69,92	Maju
6	Lumajang	Tempursari	Pundungsari	0,7075	Maju	70,55	Maju
7	Lumajang	Tempursari	Kaliuling	0,7779	Maju	69,61	Maju
8	Lumajang	Pronojiwo	Sidomulyo	0,8283	Mandiri	84,88	Mandiri
9	Lumajang	Pronojiwo	Pronojiwo	0,8283	Mandiri	80,47	Mandiri
10	Lumajang	Pronojiwo	Tamanayu	0,8283	Mandiri	84,57	Mandiri
11	Lumajang	Pronojiwo	Sumberurip	0,8357	Mandiri	87,40	Mandiri
12	Lumajang	Pronojiwo	Oro-Oro Ombo	0,7502	Maju	79,06	Maju
13	Lumajang	Pronojiwo	Supiturang	0,8059	Maju	76,22	Maju
14	Lumajang	Candipuro	Jugosari	0,7056	Berkembang	73,23	Maju
15	Lumajang	Candipuro	Jarit	0,8324	Mandiri	81,73	Mandiri
16	Lumajang	Candipuro	Candipuro	0,8302	Mandiri	85,04	Mandiri
17	Lumajang	Candipuro	Sumberejo	0,8400	Mandiri	83,31	Mandiri
18	Lumajang	Candipuro	Sumberwuluh	0,8156	Mandiri	84,57	Mandiri
19	Lumajang	Candipuro	Sumbermujur	0,8257	Mandiri	83,78	Mandiri
20	Lumajang	Candipuro	Penanggal	0,8543	Mandiri	89,45	Mandiri

NO.	KABUPATEN/ KOTA	KECAMATAN	DESA	SKOR IDM TAHUN 2024	STATUS IDM TAHUN 2024	SKOR ID TAHUN 2025	STATUS ID TAHUN 2025
1	2	3	4	5	6	7	8
21	Lumajang	Candipuro	Tambahrejo	0,7852	Maju	78,43	Maju
22	Lumajang	Candipuro	Kloposawit	0,7857	Maju	76,06	Maju
23	Lumajang	Candipuro	Tumpeng	0,8240	Mandiri	81,57	Mandiri
24	Lumajang	Pasirian	Gondoruso	0,7805	Maju	70,87	Maju
25	Lumajang	Pasirian	Kalibendo	0,8173	Mandiri	80,47	Mandiri
26	Lumajang	Pasirian	Bades	0,8213	Mandiri	88,03	Mandiri
27	Lumajang	Pasirian	Bago	0,7610	Maju	74,17	Maju
28	Lumajang	Pasirian	Selok Awar - Awar	0,8357	Mandiri	80,00	Mandiri
29	Lumajang	Pasirian	Condro	0,8838	Mandiri	84,09	Mandiri
30	Lumajang	Pasirian	Madurejo	0,7667	Maju	73,54	Maju
31	Lumajang	Pasirian	Pasirian	0,9162	Mandiri	81,89	Mandiri
32	Lumajang	Pasirian	Sememu	0,7871	Maju	69,76	Maju
33	Lumajang	Pasirian	Nguter	0,7265	Maju	70,39	Maju
34	Lumajang	Pasirian	Selokanyar	0,7092	Maju	70,71	Maju
35	Lumajang	Tempeh	Pandanwangi	0,8487	Mandiri	82,52	Mandiri
36	Lumajang	Tempeh	Sumberjati	0,7730	Maju	80,16	Mandiri
37	Lumajang	Tempeh	Tempeh Kidul	0,8037	Maju	88,98	Mandiri
38	Lumajang	Tempeh	Lempeni	0,7929	Maju	77,48	Maju
39	Lumajang	Tempeh	Tempeh Tengah	0,8430	Mandiri	88,19	Mandiri
40	Lumajang	Tempeh	Kaliwungu	0,6517	Berkembang	61,26	Berkembang
41	Lumajang	Tempeh	Tempeh Lor	0,8917	Mandiri	88,35	Mandiri
42	Lumajang	Tempeh	Besuk	0,6684	Berkembang	77,32	Maju
43	Lumajang	Tempeh	Jatisari	0,6767	Berkembang	65,67	Berkembang
44	Lumajang	Tempeh	Pulo	0,8708	Mandiri	84,09	Mandiri
45	Lumajang	Tempeh	Gesang	0,8310	Mandiri	92,91	Mandiri
46	Lumajang	Tempeh	Jokarto	0,7248	Maju	79,84	Mandiri
47	Lumajang	Tempeh	Pandanarum	0,8319	Mandiri	87,72	Mandiri
48	Lumajang	Kunir	Jatimulyo	0,7559	Maju	71,18	Maju
49	Lumajang	Kunir	Jatirejo	0,7337	Maju	69,45	Maju
50	Lumajang	Kunir	Jatigono	0,8360	Mandiri	83,31	Mandiri
51	Lumajang	Kunir	Sukorejo	0,7117	Maju	74,02	Maju
52	Lumajang	Kunir	Sukosari	0,8067	Maju	74,49	Maju
53	Lumajang	Kunir	Kunir Kidul	0,7959	Maju	87,87	Mandiri
54	Lumajang	Kunir	Kunir Lor	0,8513	Mandiri	81,89	Mandiri
55	Lumajang	Kunir	Kedungmoro	0,7089	Maju	72,76	Maju
56	Lumajang	Kunir	Karanglo	0,7502	Maju	71,65	Maju
57	Lumajang	Kunir	Kabuaran	0,7079	Maju	69,45	Maju
58	Lumajang	Kunir	Dorogowok	0,7535	Maju	69,76	Maju
59	Lumajang	Yosowilangun	Darungan	0,6592	Berkembang	75,12	Maju
60	Lumajang	Yosowilangun	Kraton	0,8062	Maju	82,83	Mandiri
61	Lumajang	Yosowilangun	Wotgalih	0,7354	Maju	80,31	Mandiri
62	Lumajang	Yosowilangun	Tunjungrejo	0,7000	Berkembang	71,81	Maju
63	Lumajang	Yosowilangun	Yosowilangun Kidul	0,7214	Maju	82,36	Mandiri

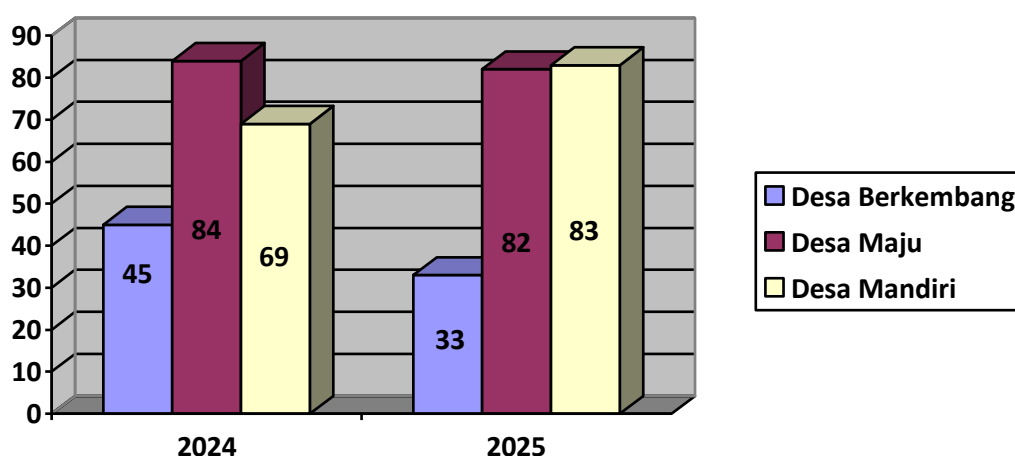
NO.	KABUPATEN/ KOTA	KECAMATAN	DESA	SKOR IDM TAHUN 2024	STATUS IDM TAHUN 2024	SKOR ID TAHUN 2025	STATUS ID TAHUN 2025
1	2	3	4	5	6	7	8
64	Lumajang	Yosowilangun	Yosowilangun Lor	0,8248	Mandiri	88,50	Mandiri
65	Lumajang	Yosowilangun	Krai	0,6944	Berkembang	73,39	Maju
66	Lumajang	Yosowilangun	Karanganyar	0,7079	Maju	75,12	Maju
67	Lumajang	Yosowilangun	Karangrejo	0,6797	Berkembang	69,61	Maju
68	Lumajang	Yosowilangun	Munder	0,7095	Maju	71,50	Maju
69	Lumajang	Yosowilangun	Kebonsari	0,7081	Maju	79,69	Mandiri
70	Lumajang	Yosowilangun	Kalipepe	0,6679	Berkembang	75,12	Maju
71	Lumajang	Rowokangkung	Nogosari	0,8452	Mandiri	80,16	Mandiri
72	Lumajang	Rowokangkung	Kedungrejo	0,8546	Mandiri	83,78	Mandiri
73	Lumajang	Rowokangkung	Sidorejo	0,8643	Mandiri	80,63	Mandiri
74	Lumajang	Rowokangkung	Rowokangkung	0,8176	Mandiri	80,00	Mandiri
75	Lumajang	Rowokangkung	Sumbersari	0,8248	Mandiri	80,94	Mandiri
76	Lumajang	Rowokangkung	Dawuhan Wetan	0,7303	Maju	74,80	Maju
77	Lumajang	Rowokangkung	Sumberanyar	0,7303	Maju	69,76	Maju
78	Lumajang	Tekung	Wonogriyo	0,7456	Maju	71,34	Maju
79	Lumajang	Tekung	Wonosari	0,7708	Maju	71,18	Maju
80	Lumajang	Tekung	Mangunsari	0,7503	Maju	71,97	Maju
81	Lumajang	Tekung	Tekung	0,8130	Maju	81,57	Mandiri
82	Lumajang	Tekung	Wonokerto	0,7149	Maju	72,60	Maju
83	Lumajang	Tekung	Tukum	0,8430	Mandiri	85,04	Mandiri
84	Lumajang	Tekung	Karangbendo	0,8598	Mandiri	85,04	Mandiri
85	Lumajang	Tekung	Klampokarum	0,7597	Maju	73,70	Maju
86	Lumajang	Lumajang	Banjarwaru	0,8489	Mandiri	80,31	Mandiri
87	Lumajang	Lumajang	Labruk Lor	0,8551	Mandiri	81,89	Mandiri
88	Lumajang	Lumajang	Denok	0,7714	Maju	70,87	Maju
89	Lumajang	Lumajang	Blukon	0,6632	Berkembang	64,25	Berkembang
90	Lumajang	Lumajang	Boreng	0,8094	Maju	70,39	Maju
91	Lumajang	Pasrujambe	Pasrujambe	0,9138	Mandiri	85,98	Mandiri
92	Lumajang	Pasrujambe	Jambekumbu	0,7990	Maju	78,11	Maju
93	Lumajang	Pasrujambe	Sukorejo	0,7335	Maju	70,71	Maju
94	Lumajang	Pasrujambe	Jambearum	0,7757	Maju	72,76	Maju
95	Lumajang	Pasrujambe	Kertosari	0,7894	Maju	76,69	Maju
96	Lumajang	Pasrujambe	Pagowan	0,8206	Mandiri	80,94	Mandiri
97	Lumajang	Pasrujambe	Karanganom	0,8246	Mandiri	82,68	Mandiri
98	Lumajang	Senduro	Purworejo	0,8506	Mandiri	81,73	Mandiri
99	Lumajang	Senduro	Sarikemuning	0,7638	Maju	73,70	Maju
100	Lumajang	Senduro	Pandansari	0,7546	Maju	77,48	Maju
101	Lumajang	Senduro	Senduro	0,9046	Mandiri	80,63	Mandiri
102	Lumajang	Senduro	Burno	0,7633	Maju	77,64	Maju
103	Lumajang	Senduro	Kandangtepus	0,7567	Maju	75,28	Maju
104	Lumajang	Senduro	Kandangan	0,7544	Maju	71,18	Maju
105	Lumajang	Senduro	Bedayu	0,6854	Berkembang	66,77	Berkembang
106	Lumajang	Senduro	Bedayutalang	0,7649	Maju	69,92	Maju
107	Lumajang	Senduro	Wonocepokoayu	0,7560	Maju	73,23	Maju

NO.	KABUPATEN/ KOTA	KECAMATAN	DESA	SKOR IDM TAHUN 2024	STATUS IDM TAHUN 2024	SKOR ID TAHUN 2025	STATUS ID TAHUN 2025
1	2	3	4	5	6	7	8
108	Lumajang	Senduro	Argosari	0,8056	Maju	64,72	Berkembang
109	Lumajang	Senduro	Ranupani	0,6556	Berkembang	71,50	Maju
110	Lumajang	Gucialit	Wonokerto	0,7910	Maju	81,10	Mandiri
111	Lumajang	Gucialit	Pakel	0,6535	Berkembang	65,83	Berkembang
112	Lumajang	Gucialit	Kenongo	0,7025	Berkembang	71,81	Maju
113	Lumajang	Gucialit	Gucialit	0,8283	Mandiri	81,73	Mandiri
114	Lumajang	Gucialit	Dadapan	0,6502	Berkembang	74,49	Maju
115	Lumajang	Gucialit	Kertowono	0,6835	Berkembang	67,56	Berkembang
116	Lumajang	Gucialit	Tunjung	0,6405	Berkembang	63,46	Berkembang
117	Lumajang	Gucialit	Jeruk	0,6367	Berkembang	71,02	Maju
118	Lumajang	Gucialit	Sombo	0,7049	Berkembang	64,88	Berkembang
119	Lumajang	Padang	Barat	0,6967	Berkembang	69,61	Maju
120	Lumajang	Padang	Babakan	0,7627	Maju	79,84	Mandiri
121	Lumajang	Padang	Mojo	0,8373	Mandiri	85,04	Mandiri
122	Lumajang	Padang	Bodang	0,8184	Mandiri	82,52	Mandiri
123	Lumajang	Padang	Kedawung	0,7032	Berkembang	66,61	Berkembang
124	Lumajang	Padang	Padang	0,7356	Maju	79,69	Mandiri
125	Lumajang	Padang	Kalisemut	0,6127	Berkembang	68,35	Berkembang
126	Lumajang	Padang	Merakan	0,6983	Berkembang	78,11	Maju
127	Lumajang	Padang	Tanggung	0,8506	Mandiri	80,47	Mandiri
128	Lumajang	Sukodono	Klanting	0,8971	Mandiri	80,00	Mandiri
129	Lumajang	Sukodono	Kebonagung	0,7411	Maju	79,53	Maju
130	Lumajang	Sukodono	Karangsari	0,9067	Mandiri	88,50	Mandiri
131	Lumajang	Sukodono	Dawuhan Lor	0,8327	Mandiri	83,46	Mandiri
132	Lumajang	Sukodono	Kutorenon	0,8990	Mandiri	86,30	Mandiri
133	Lumajang	Sukodono	Selokbesuki	0,8251	Mandiri	80,79	Mandiri
134	Lumajang	Sukodono	Sumberejo	0,8990	Mandiri	81,26	Mandiri
135	Lumajang	Sukodono	Uranggantung	0,8043	Maju	75,28	Maju
136	Lumajang	Sukodono	Selokgondang	0,8043	Maju	79,06	Maju
137	Lumajang	Sukodono	Bondoyudo	0,7673	Maju	75,59	Maju
138	Lumajang	Kedungjajang	Pandansari	0,5998	Berkembang	60,47	Berkembang
139	Lumajang	Kedungjajang	Krasak	0,6216	Berkembang	60,00	Berkembang
140	Lumajang	Kedungjajang	Kedungjajang	0,6622	Berkembang	60,63	Berkembang
141	Lumajang	Kedungjajang	Wonorejo	0,7929	Maju	71,18	Maju
142	Lumajang	Kedungjajang	Umbul	0,6608	Berkembang	62,05	Berkembang
143	Lumajang	Kedungjajang	Curahpetung	0,6722	Berkembang	61,89	Berkembang
144	Lumajang	Kedungjajang	Grobogan	0,6533	Berkembang	61,57	Berkembang
145	Lumajang	Kedungjajang	Bence	0,6476	Berkembang	65,67	Berkembang
146	Lumajang	Kedungjajang	Jatisari	0,6100	Berkembang	65,20	Berkembang
147	Lumajang	Kedungjajang	Tempursari	0,6940	Berkembang	67,72	Berkembang
148	Lumajang	Kedungjajang	Bandaran	0,6868	Berkembang	61,10	Berkembang
149	Lumajang	Kedungjajang	Sawaran Kulon	0,6606	Berkembang	62,20	Berkembang
150	Lumajang	Jatiroto	Banyuputih Kidul	0,8697	Mandiri	85,51	Mandiri
151	Lumajang	Jatiroto	Rojopolo	0,9256	Mandiri	85,83	Mandiri

NO.	KABUPATEN/ KOTA	KECAMATAN	DESA	SKOR IDM TAHUN 2024	STATUS IDM TAHUN 2024	SKOR ID TAHUN 2025	STATUS ID TAHUN 2025
1	2	3	4	5	6	7	8
152	Lumajang	Jatiroto	Kaliboto Kidul	0,9183	Mandiri	82,36	Mandiri
153	Lumajang	Jatiroto	Kaliboto Lor	0,9311	Mandiri	82,36	Mandiri
154	Lumajang	Jatiroto	Sukosari	0,8503	Mandiri	89,76	Mandiri
155	Lumajang	Jatiroto	Jatiroto	0,9552	Mandiri	89,76	Mandiri
156	Lumajang	Randuagung	Banyuputih Lor	0,8286	Mandiri	82,83	Mandiri
157	Lumajang	Randuagung	Kalidilem	0,7930	Maju	77,48	Maju
158	Lumajang	Randuagung	Tunjung	0,8413	Mandiri	82,05	Mandiri
159	Lumajang	Randuagung	Gedangmas	0,7873	Maju	78,27	Maju
160	Lumajang	Randuagung	Kalipenggung	0,8189	Mandiri	83,15	Mandiri
161	Lumajang	Randuagung	Ranulogong	0,7833	Maju	74,49	Maju
162	Lumajang	Randuagung	Randuagung	0,8824	Mandiri	85,51	Mandiri
163	Lumajang	Randuagung	Ledoktempuro	0,8025	Maju	78,90	Maju
164	Lumajang	Randuagung	Pajarakan	0,7171	Maju	71,18	Maju
165	Lumajang	Randuagung	Buwek	0,8043	Maju	70,71	Maju
166	Lumajang	Randuagung	Ranuwurung	0,7700	Maju	74,17	Maju
167	Lumajang	Randuagung	Salak	0,7835	Maju	72,13	Maju
168	Lumajang	Klakah	Kebonan	0,6571	Berkembang	61,26	Berkembang
169	Lumajang	Klakah	Kudus	0,6903	Berkembang	68,82	Berkembang
170	Lumajang	Klakah	Duren	0,6068	Berkembang	62,36	Berkembang
171	Lumajang	Klakah	Sumberwringin	0,6165	Berkembang	62,36	Berkembang
172	Lumajang	Klakah	Papringan	0,7010	Berkembang	66,77	Berkembang
173	Lumajang	Klakah	Ranupakis	0,7854	Maju	70,08	Maju
174	Lumajang	Klakah	Tegalrandu	0,7129	Maju	70,71	Maju
175	Lumajang	Klakah	Klakah	0,8489	Mandiri	82,99	Mandiri
176	Lumajang	Klakah	Mlawang	0,8267	Mandiri	80,79	Mandiri
177	Lumajang	Klakah	Sruni	0,7014	Berkembang	62,20	Berkembang
178	Lumajang	Klakah	Tegalciut	0,6630	Berkembang	61,89	Berkembang
179	Lumajang	Klakah	Sawaran Lor	0,6848	Berkembang	58,43	Berkembang
180	Lumajang	Ranuyoso	Jenggrong	0,6422	Berkembang	62,83	Berkembang
181	Lumajang	Ranuyoso	Meninjo	0,7341	Maju	75,91	Maju
182	Lumajang	Ranuyoso	Tegalbangsri	0,8259	Mandiri	82,20	Mandiri
183	Lumajang	Ranuyoso	Sumberpetung	0,6341	Berkembang	61,10	Berkembang
184	Lumajang	Ranuyoso	Alun-Alun	0,6549	Berkembang	62,36	Berkembang
185	Lumajang	Ranuyoso	Ranubedali	0,8278	Mandiri	80,63	Mandiri
186	Lumajang	Ranuyoso	Ranuyoso	0,8492	Mandiri	80,47	Mandiri
187	Lumajang	Ranuyoso	Wonoayu	0,7184	Maju	70,08	Maju
188	Lumajang	Ranuyoso	Penawungan	0,8298	Mandiri	80,79	Mandiri
189	Lumajang	Ranuyoso	Wates Kulon	0,7386	Maju	73,23	Maju
190	Lumajang	Ranuyoso	Wates Wetan	0,7110	Maju	73,23	Maju
191	Lumajang	Sumbersuko	Sumbersuko	0,7127	Maju	79,84	Mandiri
192	Lumajang	Sumbersuko	Kebonsari	0,8254	Mandiri	84,25	Mandiri
193	Lumajang	Sumbersuko	Grati	0,7373	Maju	78,58	Maju
194	Lumajang	Sumbersuko	Labruk Kidul	0,7632	Maju	80,47	Mandiri
195	Lumajang	Sumbersuko	Mojosari	0,7711	Maju	74,49	Maju

NO.	KABUPATEN/ KOTA	KECAMATAN	DESA	SKOR IDM TAHUN 2024	STATUS IDM TAHUN 2024	SKOR ID TAHUN 2025	STATUS ID TAHUN 2025
1	2	3	4	5	6	7	8
196	Lumajang	Sumbersuko	Sentul	0,7967	Maju	76,85	Maju
197	Lumajang	Sumbersuko	Purwosono	0,8841	Mandiri	90,71	Mandiri
198	Lumajang	Sumbersuko	Petahunan	0,8824	Mandiri	80,63	Mandiri
JUMLAH DESA BERKEMBANG				2024 : 45 (22,73%)		2025 : 33 (16,67%)	
JUMLAH DESA MAJU				2024 : 84 (42,42%)		2025 : 82 (41,41%)	
JUMLAH DESA MANDIRI				2024 : 69 (34,85%)		2025 : 83 (41,92%)	

Gambar 2.1 Perkembangan Status Desa Berdasarkan Indeks Desa Tahun 2024 s.d Tahun 2025



Total jumlah desa mandiri mengalami kenaikan dari tahun 2024 ke tahun 2025. Namun kenaikan ini tidak berbanding lurus dengan jumlah desa berkembang dan desa maju. Jumlah desa berkembang pada tahun 2025 mengalami penurunan sebanyak 6,06% jika dibandingkan dengan tahun 2024, sedangkan jumlah desa maju pada tahun 2025 mengalami penurunan sebanyak 1,01% jika dibandingkan dengan tahun 2024. Hal ini disebabkan karena banyaknya kenaikan jumlah desa mandiri sebanyak 7,07% pada tahun 2025 dibandingkan dengan tahun 2024, merupakan hasil dari pendampingan intensif dan desa-desa di Lumajang semakin maju dan mampu mengelola potensi serta sumber daya yang dimiliki secara mandiri.

B. Realisasi Penyaluran Jumlah Alokasi Dana Desa dan Dana Desa

Realisasi penyaluran Jumlah Alokasi Dana Desa (ADD) dan Dana Desa (DD) adalah suatu proses penyaluran dana dari pemerintah kepada desa untuk digunakan dalam pembangunan dan pemberdayaan masyarakat desa.

1. Alokasi Dana Desa (ADD)

ADD adalah dana yang dialokasikan oleh pemerintah daerah kabupaten/kota kepada desa untuk digunakan dalam pembangunan dan pemberdayaan masyarakat desa. ADD digunakan untuk kegiatan-kegiatan yang berkaitan dengan pembangunan desa, seperti pembangunan infrastruktur, pemberdayaan masyarakat, dan peningkatan kualitas hidup masyarakat.

2. Dana Desa (DD)

DD adalah bagian dari transfer ke daerah yang diperuntukkan bagi Desa dengan tujuan untuk mendukung pendanaan penyelenggaraan pemerintahan, pelaksanaan pembangunan, pemberdayaan masyarakat, dan kemasyarakatan. DD digunakan untuk membiayai kegiatan-kegiatan yang berkaitan dengan pembangunan desa, seperti pembangunan infrastruktur, pemberdayaan masyarakat, dan peningkatan kualitas hidup masyarakat.

Berikut Realisasi Penyaluran Jumlah Alokasi Dana Desa (ADD) Tahun 2024 s.d Tahun 2025 dan Realisasi Penyaluran Jumlah Dana Desa (DD) Tahun 2024 s.d Tahun 2025 :

Tabel 2.2 Realisasi Penyaluran Jumlah Alokasi Dana Desa (ADD) Tahun 2024 s.d Tahun 2025

No.	KECAMATAN	D E S A	PAGU ADD 2024	PAGU NON SILTAP 2024	SILTAP 2024	PAGU ADD 2025	PAGU NON SILTAP 2025	SILTAP 2025
1	2	3	4	5	6	7	8	9
1	TEMPURSARI	TEGALREJO	550.226.000	269.042.000	281.184.000	528.048.850	256.348.050	306.700.800
		BULUREJO	542.940.000	261.756.000	281.184.000	520.416.850	248.716.050	306.700.800
		PUROREJO	594.233.000	288.773.000	305.460.000	584.731.850	286.823.050	332.908.800
		TEMPUREJO	542.232.000	285.324.000	256.908.000	498.330.183	252.837.383	280.492.800
		TEMPURSARI	647.157.000	341.697.000	305.460.000	626.603.850	328.695.050	332.908.800
		PUNDUNGSARI	554.841.000	273.657.000	281.184.000	533.136.850	261.436.050	306.700.800
		KALIULING	605.654.000	275.918.000	329.736.000	621.630.850	297.514.050	359.116.800
2	PRONOJIWO	SIDOMULYO	587.636.000	282.176.000	305.460.000	577.099.850	279.191.050	332.908.800
		PRONOJIWO	643.697.000	265.409.000	378.288.000	673.697.000	297.164.200	411.532.800
		TAMANAYU	590.588.000	260.852.000	329.736.000	606.366.850	282.250.050	359.116.800
		SUMBERURIP	555.121.000	298.213.000	256.908.000	510.670.743	265.177.943	280.492.800
		ORO-ORO OMBO	624.811.000	343.627.000	281.184.000	593.072.850	321.372.050	306.700.800
		SUPITURANG	558.429.000	252.969.000	305.460.000	541.939.850	244.031.050	332.908.800
3	CANDIPURO	JUGOSARI	592.218.000	238.206.000	354.012.000	622.218.000	271.893.200	385.324.800
		JARIT	816.708.000	511.248.000	305.460.000	782.067.850	484.159.050	332.908.800
		CANDIPURO	648.418.000	342.958.000	305.460.000	621.259.850	323.351.050	332.908.800
		SUMBEREJO	616.208.000	286.472.000	329.736.000	626.718.850	302.602.050	359.116.800
		SUMBER WULUH	683.106.000	231.990.000	451.116.000	713.106.000	257.949.200	490.156.800
		SUMBERMUJUR	698.718.000	320.430.000	378.288.000	728.718.000	299.769.200	463.948.800
		PENANGGAL	639.585.000	261.297.000	378.288.000	669.585.000	293.052.200	411.532.800
		TAMBAHREJO	554.139.000	175.851.000	378.288.000	584.139.000	207.606.200	411.532.800
		KLOPOSAWIT	586.732.000	232.720.000	354.012.000	616.732.000	266.407.200	385.324.800
		TUMPENG	608.452.000	278.716.000	329.736.000	619.086.850	294.970.050	359.116.800
4	PASIRIAN	GONDORUSO	628.633.000	298.897.000	329.736.000	608.822.850	284.706.050	359.116.800
		KALIBENDO	636.805.000	307.069.000	329.736.000	629.493.300	305.376.500	359.116.800
		BADES	745.387.000	391.375.000	354.012.000	729.385.850	379.061.050	385.324.800
		BAGO	658.865.000	353.405.000	305.460.000	636.779.850	338.871.050	332.908.800
		SELOK AWAR-AWAR	738.652.000	457.468.000	281.184.000	706.112.850	434.412.050	306.700.800
		CONDRO	584.255.000	278.795.000	305.460.000	567.211.850	269.303.050	332.908.800

No.	KECAMATAN	D E S A	PAGU ADD 2024	PAGU NON SILTAP 2024	SILTAP 2024	PAGU ADD 2025	PAGU NON SILTAP 2025	SILTAP 2025
1	2	3	4	5	6	7	8	9
		MADUREJO	559.479.000	254.019.000	305.460.000	553.722.300	255.813.500	332.908.800
		PASIRIAN	756.692.000	402.680.000	354.012.000	761.001.850	410.677.050	385.324.800
		SEMEMU	626.686.000	272.674.000	354.012.000	656.686.000	306.361.200	385.324.800
		NGUTER	728.464.000	350.176.000	378.288.000	758.464.000	381.931.200	411.532.800
		SELOKANYAR	606.007.000	276.271.000	329.736.000	618.798.850	294.682.050	359.116.800
5	TEMPEH	PANDANWANGI	699.798.000	345.786.000	354.012.000	728.217.850	377.893.050	385.324.800
		SUMBERJATI	576.687.000	271.227.000	305.460.000	564.379.850	266.471.050	332.908.800
		TEMPEH KIDUL	608.329.000	278.593.000	329.736.000	608.910.850	284.794.050	359.116.800
		LEMPENI	668.669.000	314.657.000	354.012.000	698.669.000	348.344.200	385.324.800
		TEMPEH TENGAH	660.979.000	282.691.000	378.288.000	690.979.000	314.446.200	411.532.800
		KALIWUNGU	640.474.000	310.738.000	329.736.000	641.982.850	317.866.050	359.116.800
		TEMPEH LOR	737.530.000	334.966.000	402.564.000	775.530.000	372.789.200	437.740.800
		BESUK	563.630.000	258.170.000	305.460.000	549.115.850	251.207.050	332.908.800
		JATISARI	552.314.000	246.854.000	305.460.000	539.227.850	241.319.050	332.908.800
		PULO	698.982.000	344.970.000	354.012.000	728.982.000	378.657.200	385.324.800
		GESANG	622.021.000	292.285.000	329.736.000	644.526.850	320.410.050	359.116.800
		JOKARTO	625.635.000	295.899.000	329.736.000	634.350.850	310.234.050	359.116.800
		PANDANARUM	650.971.000	321.235.000	329.736.000	659.790.850	335.674.050	359.116.800
6	KUNIR	JATIMULYO	573.246.000	267.786.000	305.460.000	559.579.850	261.671.050	332.908.800
		JATIREJO	573.820.000	268.360.000	305.460.000	566.442.300	268.533.500	332.908.800
		JATIGONO	644.282.000	338.822.000	305.460.000	624.347.850	326.439.050	332.908.800
		SUKOREJO	589.927.000	284.467.000	305.460.000	589.050.300	291.141.500	332.908.800
		SUKOSARI	613.611.000	308.151.000	305.460.000	599.995.850	302.087.050	332.908.800
		KUNIR KIDUL	655.445.000	301.433.000	354.012.000	669.705.850	319.381.050	385.324.800
		KUNIR LOR	595.768.000	266.032.000	329.736.000	603.822.850	279.706.050	359.116.800
		KEDUNGMORO	602.235.000	296.775.000	305.460.000	606.627.850	308.719.050	332.908.800
		KARANGLO	600.705.000	270.969.000	329.736.000	606.366.850	282.250.050	359.116.800
		KABUARAN	541.303.000	235.843.000	305.460.000	531.595.850	233.687.050	332.908.800
		DOROGOWOK	592.149.000	286.689.000	305.460.000	598.995.850	301.087.050	332.908.800
7	YOSOWILANGUN	DARUNGAN	581.964.000	300.780.000	281.184.000	558.032.850	286.332.050	306.700.800

No.	KECAMATAN	D E S A	PAGU ADD 2024	PAGU NON SILTAP 2024	SILTAP 2024	PAGU ADD 2025	PAGU NON SILTAP 2025	SILTAP 2025
1	2	3	4	5	6	7	8	9
		KRATON	561.357.000	304.449.000	256.908.000	528.765.850	283.273.050	280.492.800
		WOTGALIH	663.679.000	382.495.000	281.184.000	624.600.850	352.900.050	306.700.800
		TUNJUNGREJO	535.031.000	278.123.000	256.908.000	496.845.998	251.353.198	280.492.800
		YOSOWILANGUN KIDUL	674.885.000	393.701.000	281.184.000	642.512.850	370.812.050	306.700.800
		YOSOWILANGUN LOR	662.466.000	381.282.000	281.184.000	632.344.850	360.644.050	306.700.800
		KRAI	613.049.000	331.865.000	281.184.000	579.096.850	307.396.050	306.700.800
		KARANGANYAR	517.421.000	260.513.000	256.908.000	475.456.291	229.963.491	280.492.800
		KARANGREJO	526.244.000	269.336.000	256.908.000	482.936.515	237.443.715	280.492.800
		MUNDER	604.022.000	322.838.000	281.184.000	581.184.850	309.484.050	306.700.800
		KEBONSARI	527.412.000	270.504.000	256.908.000	479.762.732	234.269.932	280.492.800
		KALIPEPE	622.149.000	340.965.000	281.184.000	598.992.850	327.292.050	306.700.800
8	ROWOKANGKUNG	NOGOSARI	539.582.000	282.674.000	256.908.000	489.533.996	244.041.196	280.492.800
		KEDUNGREJO	552.063.000	270.879.000	281.184.000	522.416.850	250.716.050	306.700.800
		SIDOREJO	610.250.000	304.790.000	305.460.000	599.995.850	302.087.050	332.908.800
		ROWOKANGKUNG	674.328.000	368.868.000	305.460.000	651.323.850	353.415.050	332.908.800
		SUMBERSARI	541.225.000	260.041.000	281.184.000	517.328.850	245.628.050	306.700.800
		DAWUHAN WETAN	679.734.000	301.446.000	378.288.000	709.734.000	333.201.200	411.532.800
		SUMBERANYAR	544.380.000	263.196.000	281.184.000	520.416.850	248.716.050	306.700.800
9	TEKUNG	WONOGRIYO	571.537.000	266.077.000	305.460.000	566.442.300	268.533.500	332.908.800
		WONOSARI	536.845.000	255.661.000	281.184.000	519.304.850	247.604.050	306.700.800
		MANGUNSARI	518.375.000	237.191.000	281.184.000	500.240.850	228.540.050	306.700.800
		TEKUNG	577.088.000	295.904.000	281.184.000	552.944.850	281.244.050	306.700.800
		WONOKERTO	555.489.000	250.029.000	305.460.000	546.090.300	248.181.500	332.908.800
		TUKUM	700.131.000	370.395.000	329.736.000	707.838.850	383.722.050	359.116.800
		KARANGBENDO	616.972.000	287.236.000	329.736.000	626.718.850	302.602.050	359.116.800
		KLAMPOKARUM	497.557.000	240.649.000	256.908.000	464.482.659	218.989.859	280.492.800
10	LUMAJANG	BANJARWARU	527.475.000	270.567.000	256.908.000	490.808.590	245.315.790	280.492.800
		LABRUK LOR	540.885.000	259.701.000	281.184.000	520.416.850	248.716.050	306.700.800
		DENOK	576.065.000	270.605.000	305.460.000	566.442.300	268.533.500	332.908.800
		BLUKON	503.079.000	221.895.000	281.184.000	486.520.850	214.820.050	306.700.800

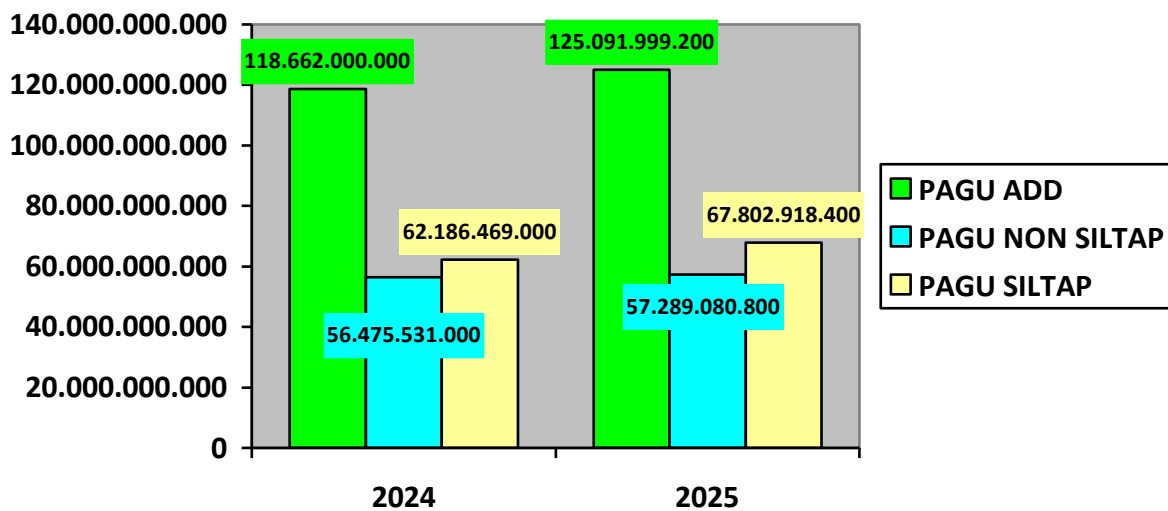
No.	KECAMATAN	D E S A	PAGU ADD 2024	PAGU NON SILTAP 2024	SILTAP 2024	PAGU ADD 2025	PAGU NON SILTAP 2025	SILTAP 2025
1	2	3	4	5	6	7	8	9
		BORENG	611.716.000	306.256.000	305.460.000	602.539.850	304.631.050	332.908.800
11	PASRUJAMBE	PASRUJAMBE	780.293.000	304.901.000	475.392.000	882.246.205	400.881.405	516.364.800
		JAMBKUMBU	628.003.000	322.543.000	305.460.000	617.803.850	319.895.050	332.908.800
		SUKOREJO	595.488.000	290.028.000	305.460.000	604.083.850	306.175.050	332.908.800
		JAMBEARUM	601.514.000	271.778.000	329.736.000	631.514.000	307.397.200	359.116.800
		KERTOSARI	565.420.000	259.960.000	305.460.000	558.810.300	260.901.500	332.908.800
		PAGOWAN	596.351.000	290.891.000	305.460.000	601.539.850	303.631.050	332.908.800
		KARANGANOM	625.200.000	295.464.000	329.736.000	636.894.850	312.778.050	359.116.800
12	SENDURO	PURWOREJO	593.505.000	263.769.000	329.736.000	611.742.850	287.626.050	359.116.800
		SARIKEMUNING	557.787.000	252.327.000	305.460.000	568.467.850	270.559.050	332.908.800
		PANDANSARI	602.404.000	296.944.000	305.460.000	599.226.300	301.317.500	332.908.800
		SENDURO	693.021.000	363.285.000	329.736.000	720.558.850	396.442.050	359.116.800
		BURNO	585.032.000	231.020.000	354.012.000	615.032.000	264.707.200	385.324.800
		KANDANGTEPUS	763.407.000	433.671.000	329.736.000	763.806.850	439.690.050	359.116.800
		KANDANGAN	579.568.000	274.108.000	305.460.000	576.330.300	278.421.500	332.908.800
		BEDAYU	548.549.000	267.365.000	281.184.000	529.768.850	258.068.050	306.700.800
		BEDAYUTALANG	507.200.000	201.740.000	305.460.000	517.875.850	219.967.050	332.908.800
		WONOCEPOKOAYU	583.296.000	277.836.000	305.460.000	576.618.300	278.709.500	332.908.800
		ARGOSARI	554.778.000	249.318.000	305.460.000	553.722.300	255.813.500	332.908.800
		RANUPANI	506.164.000	249.256.000	256.908.000	474.456.291	228.963.491	280.492.800
13	GUCIALIT	WONOKERTO	551.971.000	246.511.000	305.460.000	546.090.300	248.181.500	332.908.800
		PAKEL	514.290.000	233.106.000	281.184.000	495.152.850	223.452.050	306.700.800
		KENONGO	513.922.000	232.738.000	281.184.000	496.240.850	224.540.050	306.700.800
		GUCIALIT	600.932.000	295.472.000	305.460.000	589.819.850	291.911.050	332.908.800
		DADAPAN	661.806.000	380.622.000	281.184.000	637.328.850	365.628.050	306.700.800
		KERTOWONO	612.056.000	306.596.000	305.460.000	599.995.850	302.087.050	332.908.800
		TUNJUNG	527.082.000	221.622.000	305.460.000	533.139.850	235.231.050	332.908.800
		JERUK	522.803.000	217.343.000	305.460.000	520.650.300	222.741.500	332.908.800
		SOMBO	500.915.000	244.007.000	256.908.000	474.341.850	228.849.050	280.492.800
14	PADANG	BARAT	700.923.000	346.911.000	354.012.000	730.473.850	380.149.050	385.324.800

No.	KECAMATAN	D E S A	PAGU ADD 2024	PAGU NON SILTAP 2024	SILTAP 2024	PAGU ADD 2025	PAGU NON SILTAP 2025	SILTAP 2025
1	2	3	4	5	6	7	8	9
		BABAKAN	550.318.000	269.134.000	281.184.000	525.680.850	253.980.050	306.700.800
		MOJO	592.137.000	286.677.000	305.460.000	584.250.300	286.341.500	332.908.800
		BODANG	681.228.000	254.388.000	426.840.000	751.228.000	322.279.200	463.948.800
		KEDAWUNG	596.051.000	266.315.000	329.736.000	621.630.850	297.514.050	359.116.800
		PADANG	531.108.000	249.924.000	281.184.000	512.960.850	241.260.050	306.700.800
		KALISEMUT	569.069.000	287.885.000	281.184.000	545.856.850	274.156.050	306.700.800
		MERAKAN	565.354.000	259.894.000	305.460.000	561.354.300	263.445.500	332.908.800
		TANGGUNG	551.335.000	245.875.000	305.460.000	553.491.850	255.583.050	332.908.800
15	SUKODONO	KLANTING	557.870.000	228.134.000	329.736.000	578.670.850	254.554.050	359.116.800
		KEBONAGUNG	526.825.000	197.089.000	329.736.000	553.230.850	229.114.050	359.116.800
		KARANGSARI	649.248.000	319.512.000	329.736.000	654.702.850	330.586.050	359.116.800
		DAWUHAN LOR	676.693.000	371.233.000	305.460.000	665.851.850	367.943.050	332.908.800
		KUTORENON	684.608.000	354.872.000	329.736.000	714.608.000	390.491.200	359.116.800
		SELOKBESUKI	586.331.000	305.147.000	281.184.000	563.120.850	291.420.050	306.700.800
		SUMBEREJO	647.497.000	317.761.000	329.736.000	652.158.850	328.042.050	359.116.800
		URANGGANTUNG	539.204.000	258.020.000	281.184.000	514.960.850	243.260.050	306.700.800
		SELOKGONDANG	648.282.000	294.270.000	354.012.000	678.282.000	327.957.200	385.324.800
		BONDOYUDO	552.926.000	271.742.000	281.184.000	527.680.850	255.980.050	306.700.800
16	KEDUNGJAJANG	PANDANSARI	524.157.000	218.697.000	354.012.000	533.139.850	235.231.050	332.908.800
		KRASAK	582.510.000	252.774.000	305.460.000	612.510.000	288.393.200	359.116.800
		KEDUNGJAJANG	545.564.000	264.380.000	305.460.000	529.024.850	257.324.050	306.700.800
		WONOREJO	657.331.000	351.871.000	329.736.000	641.155.850	343.247.050	332.908.800
		UMBUL	566.758.000	261.298.000	451.116.000	549.859.850	251.951.050	332.908.800
		CURAHPETUNG	585.244.000	255.508.000	378.288.000	611.454.850	287.338.050	359.116.800
		GROBOGAN	636.220.000	306.484.000	378.288.000	641.982.850	317.866.050	359.116.800
		BENCE	521.239.000	215.779.000	378.288.000	528.051.850	230.143.050	332.908.800
		JATISARI	552.900.000	247.440.000	354.012.000	553.491.850	255.583.050	332.908.800
		TEMPURSARI	597.529.000	243.517.000	329.736.000	627.529.000	277.204.200	385.324.800
		BANDARAN	491.449.000	137.437.000	329.736.000	521.449.000	171.124.200	385.324.800
		SAWARAN KULON	561.840.000	232.104.000	329.736.000	573.294.850	249.178.050	359.116.800

No.	KECAMATAN	D E S A	PAGU ADD 2024	PAGU NON SILTAP 2024	SILTAP 2024	PAGU ADD 2025	PAGU NON SILTAP 2025	SILTAP 2025
1	2	3	4	5	6	7	8	9
17	JATIROTO	BANYUPUTIH KIDUL	577.446.000	223.434.000	354.012.000	607.446.000	257.121.200	385.324.800
		ROJOPOLO	642.135.000	360.951.000	305.460.000	604.536.850	332.836.050	306.700.800
		KALIBOTO KIDUL	654.971.000	276.683.000	281.184.000	684.971.000	308.438.200	411.532.800
		KALIBOTO LOR	783.068.000	477.608.000	305.460.000	746.451.850	448.543.050	332.908.800
		SUKOSARI	573.422.000	316.514.000	305.460.000	522.416.556	276.923.756	280.492.800
		JATIROTO	741.336.000	435.876.000	354.012.000	709.835.850	411.927.050	332.908.800
18	RANDUAGUNG	BANYUPUTIH LOR	634.880.000	280.868.000	354.012.000	664.880.000	314.555.200	385.324.800
		KALIDILEM	670.866.000	365.406.000	378.288.000	643.867.850	345.959.050	332.908.800
		TUNJUNG	617.809.000	239.521.000	329.736.000	647.809.000	271.276.200	411.532.800
		GEDANGMAS	661.266.000	355.806.000	354.012.000	657.738.300	359.829.500	332.908.800
		KALIPENGGUNG	715.462.000	337.174.000	305.460.000	745.462.000	368.929.200	411.532.800
		RANULOGONG	622.737.000	268.725.000	329.736.000	652.737.000	302.412.200	385.324.800
		RANDUAGUNG	652.106.000	346.646.000	354.012.000	635.611.850	337.703.050	332.908.800
		LEDOKTEMPURO	591.523.000	286.063.000	378.288.000	582.475.850	284.567.050	332.908.800
		PEJARAKAN	562.288.000	256.828.000	329.736.000	553.722.300	255.813.500	332.908.800
		BUWEK	528.730.000	247.546.000	402.564.000	511.960.850	240.260.050	306.700.800
		RANUWURUNG	629.966.000	275.954.000	305.460.000	659.966.000	309.641.200	385.324.800
		SALAK	584.092.000	302.908.000	305.460.000	560.832.850	289.132.050	306.700.800
19	KLAKAH	KEBONAN	552.620.000	247.160.000	354.012.000	548.634.300	250.725.500	332.908.800
		KUDUS	552.865.000	247.405.000	329.736.000	546.090.300	248.181.500	332.908.800
		DUREN	550.378.000	244.918.000	329.736.000	541.002.300	243.093.500	332.908.800
		SUMBERWRINGIN	546.770.000	241.310.000	329.736.000	543.546.300	245.637.500	332.908.800
		PAPRINGAN	521.246.000	215.786.000	305.460.000	520.650.300	222.741.500	332.908.800
		RANUPAKIS	578.422.000	248.686.000	305.460.000	596.190.850	272.074.050	359.116.800
		TEGALRANDU	576.376.000	246.640.000	305.460.000	586.302.850	262.186.050	359.116.800
		KLAKAH	647.347.000	341.887.000	305.460.000	628.435.850	330.527.050	332.908.800
		MLAWANG	607.892.000	272.087.000	305.460.000	611.454.850	287.338.050	359.116.800
		SRUNI	538.543.000	233.083.000	354.012.000	550.659.850	252.751.050	332.908.800
		TEGALCIUT	574.431.000	268.971.000	329.736.000	564.667.850	266.759.050	332.908.800
		SAWARAN LOR	576.519.000	198.231.000	305.460.000	606.519.000	229.986.200	411.532.800

No.	KECAMATAN	D E S A	PAGU ADD 2024	PAGU NON SILTAP 2024	SILTAP 2024	PAGU ADD 2025	PAGU NON SILTAP 2025	SILTAP 2025
<i>1</i>	<i>2</i>	<i>3</i>	<i>4</i>	<i>5</i>	<i>6</i>	<i>7</i>	<i>8</i>	<i>9</i>
20	RANUYOSO	JENGGRONG	620.077.000	241.789.000	329.736.000	650.077.000	273.544.200	411.532.800
		MENINJO	519.302.000	189.566.000	305.460.000	549.302.000	225.185.200	359.116.800
		TEGALBANGSRI	507.483.000	226.299.000	305.460.000	489.064.850	217.364.050	306.700.800
		SUMBERPETUNG	563.532.000	282.348.000	281.184.000	537.568.850	265.868.050	306.700.800
		ALUN-ALUN	531.282.000	225.822.000	256.908.000	518.875.850	220.967.050	332.908.800
		RANUBEDALI	630.570.000	252.282.000	281.184.000	660.570.000	284.037.200	411.532.800
		RANUYOSO	608.274.000	302.814.000	256.908.000	589.819.850	291.911.050	332.908.800
		WONOAYU	555.196.000	225.460.000	281.184.000	573.582.850	249.466.050	359.116.800
		PENAWUNGAN	544.053.000	190.041.000	281.184.000	574.053.000	223.728.200	385.324.800
		WATES KULON	584.162.000	302.978.000	281.184.000	561.008.850	289.308.050	306.700.800
		WATES WETAN	579.559.000	225.547.000	256.908.000	609.559.000	259.234.200	385.324.800
21	SUMBERSUKO	SUMBERSUKO	609.705.000	304.245.000	256.908.000	614.259.850	316.351.050	332.908.800
		KEBONSARI	618.653.000	337.469.000	281.184.000	593.536.850	321.836.050	306.700.800
		GRATI	542.850.000	285.942.000	256.908.000	501.883.406	256.390.606	280.492.800
		LABRUK KIDUL	658.951.000	377.767.000	281.184.000	631.696.850	359.996.050	306.700.800
		MOJOSARI	598.637.000	244.625.000	256.908.000	628.637.000	278.312.200	385.324.800
		SENTUL	564.920.000	259.460.000	281.184.000	568.467.850	270.559.050	332.908.800
		PURWOSONO	574.085.000	268.625.000	305.460.000	564.667.850	266.759.050	332.908.800
		PETAHUNAN	515.953.000	259.045.000	305.460.000	472.962.885	227.470.085	280.492.800
TOTAL			118.662.000.000	56.475.531.000	62.186.469.000	125.091.999.200	57.289.080.802	67.802.918.400

Gambar 2.2 Realisasi Penyaluran Jumlah Alokasi Dana Desa (ADD) Tahun 2024 s.d Tahun 2025



Jumlah total realisasi penyaluran Alokasi Dana Desa (ADD) 21 Kecamatan se- Kabupaten Lumajang mengalami kenaikan dari tahun 2024 ke tahun 2025 Rp. 6.429.999.200,- dari Pagu Non SILTAP (Selain Penghasilan Tetap Kepala Desa dan Perangkat Desa, seperti sarana dan prasarana kantor, pemeliharaan kantor dll) mengalami kenaikan sebesar Rp. 813.549.800,-, juga dari Pagu SILTAP (Penghasilan Tetap Kepala Desa dan Perangkat Desa) mengalami kenaikan sebesar Rp. 5.616.449.400,- karena adanya anggaran untuk pengadaan barjas kendaraan bermotor roda dua bagi Kepala Desa.

Tabel 2.3 Realisasi Penyaluran Jumlah Dana Desa (DD) Tahun 2024 s.d Tahun 2025

NO	KECAMATAN	DESA	PAGU DD 2024			PAGU DD 2025			
			TOTAL PAGU DD 2024	PAGU EARMARKED 2024	PAGU NON EARMARKED 2024	TOTAL PAGU DD 2025	PAGU EARMARKED 2025	PAGU NON EARMARKED 2025	SISA PAGU DD 2025
1	2	3	4	5	6	7	8	9	10
1	Tempursari	Tegalrejo	957.565.000	357.820.000	532.345.000	981.839.000	532.345.000	179.797.600	269.696.400
		Bulurejo	1.129.889.000	492.247.000	494.575.000	918.095.000	494.575.000	423.520.000	-
		Purorejo	1.053.562.000	516.384.000	411.217.000	1.107.706.000	411.217.000	278.595.600	417.893.400
		Tempurejo	895.904.000	452.665.000	428.972.000	955.529.000	428.972.000	526.557.000	-
		Tempursari	1.159.777.000	449.150.000	544.000.000	1.254.682.000	544.000.000	284.272.800	426.409.200
		Pundungsari	922.630.000	296.410.000	403.234.500	975.185.000	403.234.500	228.780.200	343.170.300
2	Pronojiwo	Sidomulyo	956.190.000	371.600.000	479.595.200	1.082.576.000	479.595.200	241.192.320	361.788.480
		Pronojiwo	1.264.056.000	148.200.000	669.100.000	1.312.666.000	669.100.000	643.566.000	-
		Tamanayu	987.850.000	800.882.000	384.671.400	1.160.857.000	384.671.400	776.185.600	-
		Sumberurip	980.053.000	282.911.000	576.710.000	1.323.358.000	576.710.000	746.648.000	-
		Oro-oro Ombo	1.209.537.000	389.563.000	469.040.500	1.006.250.000	469.040.500	537.209.500	-
		Supiturang	1.156.725.000	351.607.000	381.570.000	1.279.594.000	381.570.000	898.024.000	-
3	Candipuro	Jugosari	929.689.000	479.004.000	319.941.600	1.045.208.000	319.941.600	725.266.400	-
		Jarit	1.754.329.000	697.826.000	445.400.000	959.147.000	445.400.000	205.498.800	308.248.200
		Candipuro	1.134.508.000	588.452.000	1.280.235.000	1.543.335.000	1.280.235.000	157.860.000	105.240.000
		Sumberrejo	1.187.990.000	425.274.000	970.501.600	1.195.984.000	970.501.600	135.289.440	90.192.960
		Sumberwuluh	1.853.344.000	642.550.000	703.387.000	1.167.187.000	703.387.000	278.280.000	185.520.000
		Sumbermujur	1.137.705.000	652.934.000	763.556.850	1.542.655.000	763.556.850	467.458.890	311.639.260
		Penanggal	1.136.667.000	490.550.000	927.800.000	1.446.414.000	927.800.000	311.168.400	207.445.600
		Tambahrejo	912.243.000	760.275.000	812.800.000	1.466.758.000	812.800.000	653.958.000	-

NO	KECAMATAN	DESA	PAGU DD 2024			PAGU DD 2025			
			TOTAL PAGU DD 2024	PAGU EARMARKED 2024	PAGU NON EARMARKED 2024	TOTAL PAGU DD 2025	PAGU EARMARKED 2025	PAGU NON EARMARKED 2025	SISA PAGU DD 2025
1	2	3	4	5	6	7	8	9	10
		Kloposawit	923.498.000	462.110.000	857.410.000	951.551.000	857.410.000	94.141.000	-
		Tumpang	1.115.029.000	519.375.000	552.260.000	968.030.000	552.260.000	166.308.000	249.462.000
4	Pasirian	Gondoruso	1.407.046.000	735.377.000	718.482.000	1.152.430.000	718.482.000	260.368.800	173.579.200
		Kalibendo	1.506.696.000	757.993.000	834.980.400	1.317.037.000	834.980.400	482.056.600	-
		Bades	1.389.267.000	569.713.000	659.675.000	1.544.764.000	659.675.000	531.053.400	354.035.600
		Bago	1.157.270.000	487.754.000	1.000.993.000	1.729.833.000	1.000.993.000	728.840.000	-
		Selokawar-awar	1.302.804.000	531.181.000	638.990.200	1.252.951.000	638.990.200	245.584.320	368.376.480
		Condro	1.150.711.000	676.940.000	588.629.000	1.197.817.000	588.629.000	609.188.000	-
		Madurejo	938.456.000	368.297.000	565.860.000	1.204.112.000	565.860.000	638.252.000	-
		Pasirian	1.694.924.000	648.400.000	435.408.000	965.306.000	435.408.000	211.959.200	317.938.800
		Sememu	1.140.557.000	453.112.000	1.065.421.000	1.792.692.000	1.065.421.000	727.271.000	-
		Nguter	1.266.800.000	672.618.000	623.040.000	1.183.393.000	623.040.000	560.353.000	-
		Selokanyar	1.411.768.000	719.400.000	895.283.200	1.300.891.000	895.283.200	162.243.120	243.364.680
5	Tempeh	Pandanwangi	1.444.237.000	626.445.000	555.100.000	1.284.634.000	555.100.000	729.534.000	-
		Sumberjati	908.277.000	404.897.000	1.035.200.000	1.418.242.000	1.035.200.000	229.825.200	153.216.800
		Tempeh Kidul	1.170.823.000	546.662.000	426.789.380	961.454.000	426.789.380	534.664.620	-
		Lempeni	1.167.824.000	659.401.000	1.044.273.000	1.182.673.000	1.044.273.000	138.400.000	-
		Tempeh Tengah	1.424.829.000	806.850.000	521.124.000	1.157.620.000	521.124.000	254.598.400	381.897.600
		Kaliwungu	1.171.777.000	454.300.000	771.098.000	1.314.487.000	771.098.000	543.389.000	-
		Tempeh Lor	1.790.432.000	753.250.000	664.800.000	1.211.590.000	664.800.000	218.716.000	328.074.000
		Besuk	956.478.000	755.740.000	1.003.523.500	1.488.339.000	1.003.523.500	290.889.300	193.926.200

NO	KECAMATAN	DESA	PAGU DD 2024			PAGU DD 2025			
			TOTAL PAGU DD 2024	PAGU EARMARKED 2024	PAGU NON EARMARKED 2024	TOTAL PAGU DD 2025	PAGU EARMARKED 2025	PAGU NON EARMARKED 2025	SISA PAGU DD 2025
1	2	3	4	5	6	7	8	9	10
		Jatisari	994.343.000	612.553.000	982.278.400	1.051.318.000	982.278.400	27.615.840	41.423.760
		Pulo	1.301.030.000	673.880.000	710.179.260	995.378.000	710.179.260	114.079.496	171.119.244
		Gesang	1.198.342.000	430.268.000	1.023.890.600	1.586.023.000	1.023.890.600	337.279.440	224.852.960
		Jokarto	1.250.427.000	453.176.000	779.492.000	1.287.262.000	779.492.000	507.770.000	-
		Pandanarum	1.116.175.000	547.000.000	670.615.900	1.200.610.000	670.615.900	211.997.640	317.996.460
6	Kunir	Jatimulyo	947.555.000	493.966.000	549.993.600	1.133.968.000	549.993.600	350.384.640	233.589.760
		Jatirejo	932.694.000	323.947.000	818.966.000	984.725.000	818.966.000	165.759.000	-
		Jatigono	1.275.364.000	500.072.000	485.436.600	949.541.000	485.436.600	56.192.000	407.912.400
		Sukorejo	1.017.749.000	449.174.000	1.229.800.000	1.495.849.000	1.229.800.000	266.049.000	-
		Sukosari	1.187.132.000	532.500.000	440.527.000	1.010.072.000	440.527.000	569.545.000	-
		Kunir Kidul	1.301.883.000	562.900.000	661.646.000	1.165.378.000	661.646.000	503.732.000	-
		Kunir Lor	1.178.028.000	628.550.000	657.726.000	1.296.391.000	657.726.000	638.665.000	-
		Kedungmoro	1.009.821.000	368.400.000	975.646.000	1.177.510.000	975.646.000	201.864.000	-
		Karanglo	1.120.282.000	678.773.000	535.696.000	1.015.406.000	535.696.000	479.710.000	-
		Kabuaran	863.534.000	562.072.000	744.380.000	1.143.037.000	744.380.000	398.657.000	-
		Dorogowok	965.562.000	308.312.000	704.686.000	908.486.000	704.686.000	81.520.000	122.280.000
7	Yosowilangun	Darungan	1.113.231.000	742.848.000	536.915.200	974.384.000	536.915.200	174.987.520	262.481.280
		Kraton	779.287.000	316.409.000	749.762.500	1.059.620.000	749.762.500	123.943.000	185.914.500
		Wotgalih	1.249.023.000	748.557.000	521.440.000	803.613.000	521.440.000	282.173.000	-
		Tunjungrejo	752.211.000	271.380.000	859.810.800	1.249.189.000	859.810.800	155.751.280	233.626.920
		Yosowilangun Kidul	1.275.395.000	580.923.000	349.700.000	786.732.000	349.700.000	174.812.800	262.219.200

NO	KECAMATAN	DESA	PAGU DD 2024			PAGU DD 2025			
			TOTAL PAGU DD 2024	PAGU EARMARKED 2024	PAGU NON EARMARKED 2024	TOTAL PAGU DD 2025	PAGU EARMARKED 2025	PAGU NON EARMARKED 2025	SISA PAGU DD 2025
1	2	3	4	5	6	7	8	9	10
		Yosowilangun Lor	1.435.278.000	704.260.000	836.527.000	1.296.805.000	836.527.000	184.111.200	276.166.800
		Krai	1.219.010.000	714.689.000	730.740.000	1.328.644.000	730.740.000	358.742.400	239.161.600
		Karanganyar	1.091.766.000	534.750.000	662.697.500	1.209.589.000	662.697.500	546.891.500	-
		Karangrejo	869.935.000	405.954.000	667.218.700	822.303.000	667.218.700	62.033.720	93.050.580
		Munder	1.069.381.000	492.730.000	561.000.000	864.237.000	561.000.000	121.294.800	181.942.200
		Kebonsari	1.098.012.000	591.377.000	601.330.000	1.107.346.000	601.330.000	202.406.400	303.609.600
		Kalipepe	1.074.101.000	658.690.000	487.860.000	878.258.000	487.860.000	156.159.200	234.238.800
8	Rowokangkung	Nogosari	962.330.000	535.156.000	547.260.000	1.094.905.000	547.260.000	219.058.000	328.587.000
		Kedungrejo	1.186.997.000	532.029.000	927.855.640	1.227.212.000	927.855.640	179.613.816	119.742.544
		Sidorejo	988.953.000	407.517.000	606.105.200	1.237.526.000	606.105.200	378.852.480	252.568.320
		Rowokangkung	1.401.654.000	856.237.000	807.763.800	1.051.147.000	807.763.800	146.029.920	97.353.280
		Sumbersari	920.253.000	390.600.000	1.233.088.000	1.493.788.000	1.233.088.000	260.700.000	-
		Dawuhan Wetan	1.463.123.000	870.368.000	604.847.650	943.307.000	604.847.650	203.075.610	135.383.740
		Sumberanyar	1.069.417.000	441.000.000	922.277.400	1.332.502.000	922.277.400	164.089.840	246.134.760
9	Tekung	Wonogriyo	995.584.000	573.116.000	627.600.000	1.031.000.000	627.600.000	161.360.000	242.040.000
		Wonosari	940.820.000	395.364.000	799.955.330	984.869.000	799.955.330	184.913.670	-
		Mangunsari	858.508.000	434.972.000	473.214.800	951.074.000	473.214.800	191.143.680	286.715.520
		Tekung	1.035.977.000	510.845.000	532.352.500	846.798.000	532.352.500	125.778.200	188.667.300
		Wonokerto	872.155.000	522.990.000	500.250.000	1.031.432.000	500.250.000	212.472.800	318.709.200
		Tukum	1.242.283.000	569.081.000	486.937.680	908.204.000	486.937.680	168.506.528	252.759.792
		Karangbendo	1.221.658.000	679.231.000	532.420.200	1.301.101.000	532.420.200	461.208.480	307.472.320

NO	KECAMATAN	DESA	PAGU DD 2024			PAGU DD 2025			
			TOTAL PAGU DD 2024	PAGU EARMARKED 2024	PAGU NON EARMARKED 2024	TOTAL PAGU DD 2025	PAGU EARMARKED 2025	PAGU NON EARMARKED 2025	SISA PAGU DD 2025
1	2	3	4	5	6	7	8	9	10
		Klampokarum	739.737.000	334.228.000	569.394.230	1.228.729.000	569.394.230	395.600.862	263.733.908
10	Lumajang	Banjarwaru	1.058.957.000	369.819.000	578.600.000	734.135.000	578.600.000	62.214.000	93.321.000
		Labruk Lor	1.187.887.000	657.897.000	279.956.200	816.381.000	279.956.200	321.854.880	214.569.920
		Denok	1.097.435.000	537.998.000	644.834.140	934.262.000	644.834.140	289.427.860	-
		Blukon	862.020.000	393.200.000	432.628.000	1.057.970.000	432.628.000	625.342.000	-
		Boreng	1.271.809.000	672.654.000	480.650.000	837.141.000	480.650.000	142.596.400	213.894.600
11	Pasrujambe	Pasrujambe	1.455.873.000	546.575.000	537.161.000	1.224.211.000	537.161.000	687.050.000	-
		Jambekumbu	996.915.000	568.086.000	745.361.000	1.735.308.000	745.361.000	593.968.200	395.978.800
		Sukorejo	1.051.868.000	464.200.000	561.143.000	1.150.105.000	561.143.000	235.584.800	353.377.200
		Jambearum	883.396.000	379.044.000	669.820.000	1.019.366.000	669.820.000	139.818.400	209.727.600
		Kertosari	830.066.000	393.305.000	467.198.700	949.691.000	467.198.700	192.996.920	289.495.380
		Pagowan	859.039.000	412.709.000	433.167.400	901.607.000	433.167.400	187.375.840	281.063.760
		Karanganom	1.327.778.000	539.976.000	570.021.500	1.189.640.000	570.021.500	371.771.100	247.847.400
12	Senduro	Purworejo	1.036.858.000	781.887.000	639.290.000	1.387.060.000	639.290.000	448.662.000	299.108.000
		Sarikemuning	807.079.000	538.456.000	369.790.560	1.024.088.000	369.790.560	244.662.240	409.635.200
		Pandansari	891.962.000	345.862.000	658.148.700	889.676.000	658.148.700	92.610.920	138.916.380
		Senduro	1.283.256.000	746.579.000	341.589.000	1.037.389.000	341.589.000	278.320.000	417.480.000
		Burno	932.586.000	364.546.000	676.125.000	1.097.608.000	676.125.000	252.889.800	168.593.200
		Kandangtepus	1.219.331.000	582.432.000	799.507.000	1.050.367.000	799.507.000	250.860.000	-
		Kandangan	862.751.000	367.400.000	874.259.000	1.280.524.000	874.259.000	406.265.000	-
		Bedayu	747.653.000	264.600.000	553.353.000	932.729.000	553.353.000	379.376.000	-

NO	KECAMATAN	DESA	PAGU DD 2024			PAGU DD 2025			
			TOTAL PAGU DD 2024	PAGU EARMARKED 2024	PAGU NON EARMARKED 2024	TOTAL PAGU DD 2025	PAGU EARMARKED 2025	PAGU NON EARMARKED 2025	SISA PAGU DD 2025
1	2	3	4	5	6	7	8	9	10
		Bedayutalang	752.856.000	510.357.000	325.470.350	773.808.000	325.470.350	179.335.060	269.002.590
		Wonocepokoayu	788.357.000	399.400.000	349.025.000	772.011.000	349.025.000	169.194.400	253.791.600
		Argosari	844.879.000	401.879.000	366.400.000	824.139.000	366.400.000	183.095.600	274.643.400
		Ranupani	676.082.000	497.424.000	662.200.000	943.436.000	662.200.000	112.494.400	168.741.600
13	Gucialit	Wonokerto	898.120.000	444.000.000	375.800.000	806.976.000	375.800.000	431.176.000	-
		Pakel	822.098.000	372.219.000	473.000.000	932.216.000	473.000.000	459.216.000	-
		Kenongo	801.338.000	312.742.000	404.365.000	839.115.000	404.365.000	434.750.000	-
		Gucialit	1.007.236.000	457.240.000	719.504.000	822.504.000	719.504.000	103.000.000	-
		Dadapan	975.277.000	413.000.000	924.577.000	1.274.015.000	924.577.000	349.438.000	-
		Kertowono	950.546.000	651.315.000	509.868.000	1.001.471.000	509.868.000	196.641.200	294.961.800
		Tunjung	939.978.000	506.497.000	591.300.000	1.004.825.000	591.300.000	413.525.000	-
		Jeruk	788.700.000	408.515.000	414.998.800	887.439.000	414.998.800	188.976.080	283.464.120
		Sombo	685.508.000	494.173.000	575.895.200	831.651.000	575.895.200	255.755.800	-
14	Padang	Barat	1.132.667.000	711.995.000	376.828.500	697.304.000	376.828.500	320.475.500	-
		Babakan	815.799.000	331.309.000	673.297.000	1.197.235.000	673.297.000	209.575.200	314.362.800
		Mojo	924.403.000	504.450.000	439.351.600	849.258.000	439.351.600	163.962.560	245.943.840
		Bodang	1.071.490.000	391.400.000	650.754.300	968.222.000	650.754.300	317.467.700	-
		Kedawung	942.044.000	576.584.000	910.202.000	1.377.361.000	910.202.000	467.159.000	-
		Padang	767.747.000	527.647.000	731.777.950	977.735.000	731.777.950	245.957.050	-
		Kalisemut	880.068.000	363.985.000	438.114.250	790.209.000	438.114.250	352.094.750	-
		Merakan	913.863.000	459.965.000	717.118.600	931.103.000	717.118.600	85.593.760	128.390.640

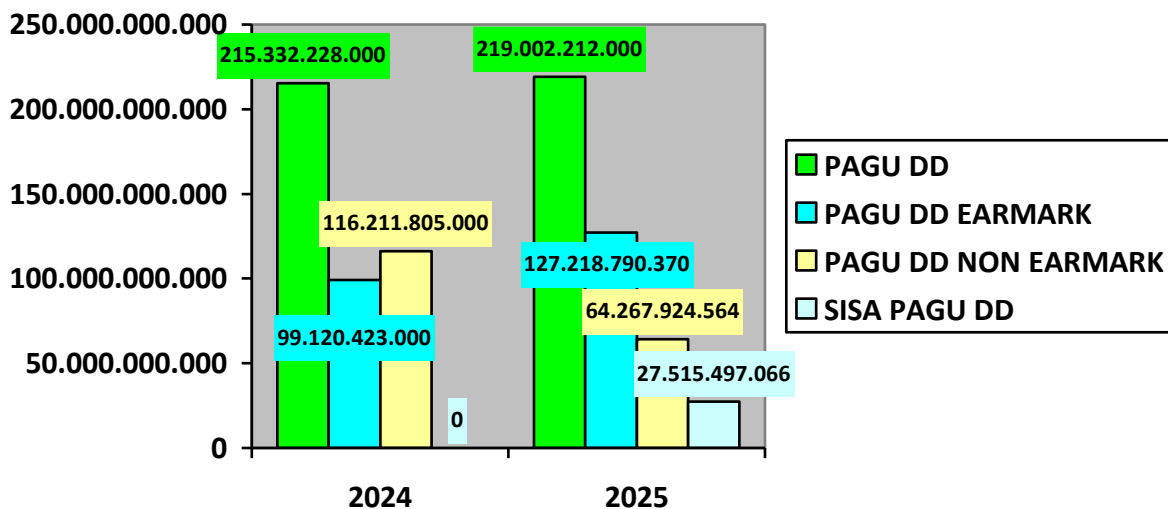
NO	KECAMATAN	DESA	PAGU DD 2024			PAGU DD 2025			
			TOTAL PAGU DD 2024	PAGU EARMARKED 2024	PAGU NON EARMARKED 2024	TOTAL PAGU DD 2025	PAGU EARMARKED 2025	PAGU NON EARMARKED 2025	SISA PAGU DD 2025
1	2	3	4	5	6	7	8	9	10
		Tanggung	789.950.000	310.243.000	437.361.000	951.236.000	437.361.000	205.550.000	308.325.000
15	Sukodono	Klanting	1.228.551.000	538.360.000	402.652.990	825.927.000	402.652.990	423.274.010	-
		Kebonagung	865.128.000	399.500.000	478.286.500	980.165.000	478.286.500	501.878.500	-
		Karangsari	1.125.328.000	359.965.000	448.099.000	911.522.000	448.099.000	463.423.000	-
		Dawuhan Lor	1.541.346.000	633.202.000	893.178.000	1.425.886.000	893.178.000	532.708.000	-
		Kutorenon	1.304.990.000	520.948.000	701.707.600	1.279.519.000	701.707.600	346.686.840	231.124.560
		Selokbesuki	951.936.000	260.387.000	494.375.800	1.123.123.000	494.375.800	628.747.200	-
		Sumberejo	1.216.460.000	959.073.000	450.239.000	973.949.000	450.239.000	523.710.000	-
		Uranggantung	1.092.692.000	409.722.000	821.769.020	1.496.566.000	821.769.020	404.878.188	269.918.792
		Selokgondang	1.292.267.000	515.000.000	426.200.000	1.018.355.000	426.200.000	236.862.000	355.293.000
		Bondoyudo	994.417.000	392.533.000	429.750.970	1.097.701.000	429.750.970	667.950.030	-
16	Kedungjajang	Pandansari	801.782.000	395.624.000	540.744.860	984.923.000	540.744.860	177.671.256	266.506.884
		Krasak	972.931.000	355.904.000	364.014.400	810.072.000	364.014.400	178.423.040	267.634.560
		Kedungjajang	879.052.000	329.810.000	358.771.000	975.764.000	358.771.000	616.993.000	-
		Wonorejo	1.109.648.000	410.129.000	421.591.150	907.664.000	421.591.150	486.072.850	-
		Umbul	1.057.482.000	336.159.000	542.731.900	1.163.572.000	542.731.900	620.840.100	-
		Curahpetung	931.161.000	410.658.000	512.235.000	1.039.631.000	512.235.000	527.396.000	-
		Grobogan	1.025.313.000	332.442.000	679.295.200	950.645.000	679.295.200	271.349.800	-
		Bence	868.258.000	310.538.000	654.388.400	1.057.942.000	654.388.400	161.421.440	242.132.160
		Jatisari	846.546.000	305.994.000	435.845.000	851.025.000	435.845.000	415.180.000	-
		Tempursari	1.295.453.000	400.686.000	458.800.000	864.153.000	458.800.000	162.141.200	243.211.800

NO	KECAMATAN	DESA	PAGU DD 2024			PAGU DD 2025			
			TOTAL PAGU DD 2024	PAGU EARMARKED 2024	PAGU NON EARMARKED 2024	TOTAL PAGU DD 2025	PAGU EARMARKED 2025	PAGU NON EARMARKED 2025	SISA PAGU DD 2025
1	2	3	4	5	6	7	8	9	10
		Bandaran	798.816.000	246.700.000	630.570.200	1.222.579.000	630.570.200	592.008.800	-
		Sawaran Kulon	1.111.599.000	319.066.000	327.454.600	810.348.000	327.454.600	482.893.400	-
17	Jatiroto	Banyuputih Kidul	1.111.810.000	605.695.000	506.241.400	1.073.360.000	506.241.400	567.118.600	-
		Rojopolo	1.179.085.000	399.217.000	668.167.500	1.066.199.000	668.167.500	238.818.900	159.212.600
		Kaliboto Kidul	1.489.945.000	693.896.000	757.169.200	1.432.051.000	757.169.200	674.881.800	-
		Kaliboto Lor	1.888.367.000	797.295.000	941.041.900	1.603.729.000	941.041.900	397.612.260	265.074.840
		Sukosari	1.218.724.000	461.878.000	1.844.372.100	1.966.743.000	1.844.372.100	122.370.900	-
		Jatiroto	1.852.348.000	1.041.409.000	650.975.600	1.174.693.000	650.975.600	314.230.440	209.486.960
18	Randuagung	Banyuputih Lor	1.482.958.000	488.400.000	1.243.489.500	1.934.229.000	1.243.489.500	690.739.500	-
		Kalidilem	1.449.247.000	611.808.000	657.400.000	1.226.149.000	657.400.000	341.249.400	227.499.600
		Tunjung	1.219.930.000	609.998.000	858.700.000	1.383.694.000	858.700.000	209.997.600	314.996.400
		Gedangmas	1.178.936.000	521.160.000	934.087.000	1.146.937.000	934.087.000	127.710.000	85.140.000
		Kalipenggung	1.368.582.000	569.283.000	621.326.550	1.173.598.000	621.326.550	220.908.580	331.362.870
		Ranulogong	1.006.746.000	391.595.000	1.025.651.200	1.431.096.000	1.025.651.200	243.266.880	162.177.920
		Randuagung	1.515.562.000	730.097.000	670.561.200	1.105.969.000	670.561.200	174.163.120	261.244.680
		Ledok Tempuro	1.216.141.000	469.929.000	1.199.864.600	1.604.905.000	1.199.864.600	243.024.240	162.016.160
		Pajarakan	864.184.000	353.700.000	916.600.000	1.000.022.000	916.600.000	33.368.800	50.053.200
		Buwek	780.852.000	331.424.000	522.476.000	938.444.000	522.476.000	166.387.200	249.580.800
		Ranuwurung	949.547.000	391.800.000	461.894.000	799.149.000	461.894.000	134.902.000	202.353.000
		Salak	1.044.806.000	389.200.000	862.037.200	1.048.741.000	862.037.200	74.681.520	112.022.280
19	Klakah	Kebonan	855.114.000	735.628.000	538.400.000	1.054.961.000	538.400.000	206.624.400	309.936.600

NO	KECAMATAN	DESA	PAGU DD 2024			PAGU DD 2025			
			TOTAL PAGU DD 2024	PAGU EARMARKED 2024	PAGU NON EARMARKED 2024	TOTAL PAGU DD 2025	PAGU EARMARKED 2025	PAGU NON EARMARKED 2025	SISA PAGU DD 2025
1	2	3	4	5	6	7	8	9	10
		Kudus	932.054.000	542.380.000	660.349.520	897.716.000	660.349.520	94.946.592	142.419.888
		Duren	884.656.000	475.056.000	664.509.800	923.879.000	664.509.800	103.747.680	155.621.520
		Sumberwringin	1.044.420.000	395.000.000	432.982.080	921.248.000	432.982.080	195.306.368	292.959.552
		Papringan	847.427.000	445.930.000	908.897.000	994.775.000	908.897.000	34.351.200	51.526.800
		Ranupakis	1.107.474.000	951.709.000	575.859.000	866.589.000	575.859.000	116.292.000	174.438.000
		Tegalrandu	1.059.581.000	516.474.000	538.950.000	1.120.885.000	538.950.000	232.774.000	349.161.000
		Klakah	1.384.422.000	1.273.946.000	571.909.000	1.091.914.000	571.909.000	208.002.000	312.003.000
		Mlawang	1.126.842.000	554.690.000	914.543.000	1.437.346.000	914.543.000	313.681.800	209.121.200
		Sruni	844.071.000	318.314.000	992.785.000	1.165.381.000	992.785.000	103.557.600	69.038.400
		Tegalciut	965.915.000	361.170.000	593.719.400	851.589.000	593.719.400	103.147.840	154.721.760
		Sawaran Lor	1.081.830.000	403.913.000	528.338.600	1.003.928.000	528.338.600	475.589.400	-
20	Ranuyoso	Jenggong	1.091.780.000	411.689.000	667.457.500	1.114.726.000	667.457.500	178.907.400	268.361.100
		Meninjo	827.225.000	286.470.000	574.765.200	1.148.056.000	574.765.200	573.290.800	-
		Tegalbangsri	840.019.000	295.487.000	711.009.400	828.528.000	711.009.400	117.518.600	-
		Sumberpetung	1.135.698.000	392.832.000	779.450.900	817.518.000	779.450.900	38.067.100	-
		Alun-alun	923.952.000	347.556.000	519.541.800	1.109.459.000	519.541.800	589.917.200	-
		Ranubedali	1.454.686.000	531.461.000	722.606.300	974.327.000	722.606.300	251.720.700	-
		Ranuyoso	1.159.220.000	427.544.000	645.181.800	1.208.659.000	645.181.800	563.477.200	-
		Wonoayu	923.680.000	340.836.000	551.300.000	1.164.319.000	551.300.000	367.811.400	245.207.600

NO	KECAMATAN	DESA	PAGU DD 2024			PAGU DD 2025			
			TOTAL PAGU DD 2024	PAGU EARMARKED 2024	PAGU NON EARMARKED 2024	TOTAL PAGU DD 2025	PAGU EARMARKED 2025	PAGU NON EARMARKED 2025	SISA PAGU DD 2025
1	2	3	4	5	6	7	8	9	10
		Penawungan	967.535.000	344.907.000	584.092.400	968.294.000	584.092.400	153.680.640	230.520.960
		Wates Kulon	1.046.966.000	379.300.000	568.490.600	991.118.000	568.490.600	422.627.400	-
		Wates Wetan	1.050.009.000	380.501.000	558.313.900	1.028.498.000	558.313.900	470.184.100	-
21	Sumbersuko	Sumbersuko	1.224.940.000	469.988.000	471.456.000	1.048.949.000	471.456.000	230.997.200	346.495.800
		Kebonsari	1.176.063.000	451.579.000	533.000.000	988.439.000	533.000.000	455.439.000	-
		Grati	946.903.000	392.033.000	664.007.000	1.414.693.000	664.007.000	450.411.600	300.274.400
		Labruk Kidul	1.416.667.000	459.986.000	525.187.330	962.849.000	525.187.330	437.661.670	-
		Mojosari	1.131.947.000	437.346.000	528.400.000	1.163.530.000	528.400.000	635.130.000	-
		Sentul	1.019.042.000	515.010.000	787.972.000	1.083.653.000	787.972.000	295.681.000	-
		Purwosono	1.026.863.000	286.172.000	437.488.530	1.001.558.000	437.488.530	225.627.788	338.441.682
		Petahunan	1.055.226.000	300.645.000	599.579.200	1.259.921.000	599.579.200	660.341.800	-
TOTAL			215.332.228.000	99.120.423.000	116.211.805.000	219.002.212.000	127.218.790.370	64.267.924.564	27.515.497.066

Gambar 2.3 Realisasi Penyaluran Jumlah Dana Desa (DD) Tahun 2024 s.d Tahun 2025



Jumlah total realisasi penyaluran Dana Desa (DD) 21 Kecamatan se-Kabupaten Lumajang mengalami kenaikan dari tahun 2024 ke tahun 2025 Rp. 3.669.984.000,- dari Pagu DD Earmarked (bagian dari dana desa yang penggunaannya telah ditentukan dan dikunci peruntukannya oleh pemerintah pusat untuk kegiatan prioritas tertentu, seperti untuk ketahanan pangan, BLT Dana Desa di tahun tertentu, kebutuhan operasional pemerintahan desa, hingga program stunting atau kemiskinan ekstrem) mengalami kenaikan sebesar Rp. 28.098.367.370,-, sedangkan Pagu DD Non Earmarked (bagian dari dana desa yang penggunaannya tidak ditentukan dan dikunci peruntukannya oleh pemerintah pusat untuk kegiatan prioritas tertentu Penggunaannya tetap mengacu pada RPJMDes, RKPDes, hasil Musdes, serta Permendes Prioritas Penggunaan Dana Desa pada tahun berjalan) mengalami penurunan sebesar Rp. 51.943.880.436,- karena adanya sisa pagu Dana Desa yang tidak tersalurkan sebesar Rp. 27.515.497.066,-. Penetapan jumlah Desa penerima Alokasi Kinerja pada setiap kabupaten/kota dilakukan berdasarkan proporsi jumlah Desa pada kabupaten/kota.

C. Pemetaan Jumlah BUMDesa

Pemetaan jumlah BUMDesa (Badan Usaha Milik Desa) adalah suatu proses pengumpulan dan analisis data tentang jumlah BUMDesa yang ada di suatu wilayah, dalam hal ini Kabupaten Lumajang. Berikut adalah beberapa aspek yang dapat dipetakan dalam pemetaan jumlah BUMDesa :

1. Jumlah BUMDesa: Jumlah BUMDesa yang ada di setiap kecamatan atau desa di Kabupaten Lumajang.

2. Jenis BUMDesa: Jenis BUMDesa yang ada di Kabupaten Lumajang, seperti BUMDesa yang bergerak di bidang pertanian, perdagangan, atau jasa.
3. Lokasi BUMDesa: Lokasi BUMDesa yang ada di Kabupaten Lumajang, seperti di pusat desa atau di daerah tertentu.
4. Kinerja BUMDesa: Kinerja BUMDesa yang ada di Kabupaten Lumajang, seperti pendapatan, keuntungan, dan dampak sosial ekonomi.

Dengan melakukan pemetaan jumlah BUMDesa, pemerintah daerah dan stakeholder lainnya dapat memahami kondisi BUMDesa di Kabupaten Lumajang dan mengembangkan strategi untuk meningkatkan kinerja dan dampak BUMDesa dalam pembangunan desa. Pemetaan jumlah BUMDesa juga dapat membantu dalam :

1. Mengidentifikasi potensi BUMDesa : Mengidentifikasi potensi BUMDesa yang ada di Kabupaten Lumajang dan mengembangkan strategi untuk meningkatkan kinerja dan dampak BUMDesa.
2. Mengembangkan kebijakan : Mengembangkan kebijakan yang mendukung pengembangan BUMDesa di Kabupaten Lumajang.
3. Meningkatkan kinerja BUMDesa : Meningkatkan kinerja BUMDesa di Kabupaten Lumajang melalui pelatihan, pendampingan, dan pengembangan kapasitas.

Berikut Data BUMDesa Tahun 2024 dan 2025 :

Tabel 2.4 Data BUMDesa Tahun 2024

NO.	KECAMATAN	DESA	NAMA BUM Desa Tahun 2024	UNIT USAHA Tahun 2024
1	2	3	4	5
1.	Tempursari	1. Pundungsari	SUMBER REJEKI	Wisata (kolam renang waterboom)
		2. Bulurejo	GUYUB RUKUN	Pariwisata watu godek
		3. Kaliuling	MAJU MANDIRI	Pertanian
		4. Tempurrejo	SUMBER AMERTHA	PDAM Desa
		5. Purorejo	MAKMUR BERSAMA	1. Toko kelontong
				2. Wisata Umbul Tourism Park
2.	Pronojiwo	1. Sidomulyo	SUMBER MAKMUR	Pariwisata
				BRILink
				Simpan Pinjam
				Air Bersih
				Perdagangan
		2. Pronojiwo	KUNCUP LERENG SEMERU	Perdagangan (ATK, Perlengkapan Sekolah, Perlengkapan Kantor)
				Fotokopi
		3. Sumberurip	KARYA LUHUR	Pengelolaan Sampah
				Peternakan
				Pariwisata
		4. Tamanayu	ANUGERAH	Perdagangan Barang
				Jasa
				Wisata
				KPSPAMS
				Pertanian
				Peternakan
		5. Oro-Oro Ombo	LESTARI	Peternakan
		6. Supiturang	SEMERU MANDIRI	Budidaya Ikan
3.	Candipuro	1. Jugosari	WATU LUMPANG	Pengolahan Air Bersih
		2. Jarit	TIRTA AMANAH	Air Bersih
				Pengangkutan Sampah
				Simpan Pinjam
		3. Candipuro	SENTOSA	Simpan Pinjam
				Air Bersih
				Cafe
				Kantin
		4. Sumberrejo	MEKAR JAYA	Wisata
		5. Sumberwuluh	SUMBER REZEKI	Perdagangan
				Pariwisata
				Simpan Pinjam
				UMKM
		6. Sumbermujur	MITRA SEMERU	Simpan Pinjam
		7. Penanggal	TIRTOSARI MAKMUR	Pemandian Alam

NO.	KECAMATAN	DESA	NAMA BUM Desa Tahun 2024	UNIT USAHA Tahun 2024
1	2	3	4	5
		8. Tambahrejo	TAMBAHJAYA	Sewa Ruko
		9. Kloposawit	SUMBER REJEKI	Penggemukan Kambing
		10. Tumpeng	SUMBER ABADI	Pupuk Bokasi
				Pembibitan
4.	Pasirian	1. Gondoruso	MAHA KARYA	Simpan Pinjam
		2. Kalibendo	SUMBER ARUM	Pertokoan/Toko Kelontong/Sembako
		3. Bades	SUKSES SEJAHTERA	Pertokoan
				Fotokopi
				Pengelolaan Sampah
		4. Selok Awar-Awar	BAJAK LAUT	Pertokoan
				Fotokopi
		5. Condro	BAROKAH JAYA ABADI	Wisata
				PAMSIMAS
				Toko
				Parkiran
		6. Madurejo	MUGOMULYO	Repair Kayu
		7. Pasirian	PASIRIAN RAHARJO	Wisata
				Pengelolaan Sampah
				Simpan Pinjam
				Toko
		8. Sememu	SUMBER REZEKI	PAMSIMAS
5.	Tempeh	1. Pulo	MANDIRI	Simpan Pinjam
		2. Gesang	GESANG BERSATU	Jasa pengelolaan sampah
				Perbankan, agen laku pandai, simpin
				Perdagangan alat kemasan, manufaktur, pertanian, kios pupuk.
		3. Tempeh Lor	BAROKAH JAYA	Perdagangan
				Simpan Pinjam
				Jasa
				Produksi
				Kuliner
		4. Jokarto	SUMBER REJEKI	Perdagangan
				Simpan Pinjam
				Pertanian
				Pupuk Organik
				Jasa Sampah
				Wisata
		5. Pandanarum	PODOMORO	Simpan Pinjam
				Jasa
		6. Tempeh Kidul	SOPONYONO	Perdagangan

NO.	KECAMATAN	DESA	NAMA BUM Desa Tahun 2024	UNIT USAHA Tahun 2024
1	2	3	4	5
				Simpan Pinjam
		7. Lempeni	SINAR REJEKI	Simpan Pisjam
				Persewaan
				Perdagangan
		8. Jatisari	JATIMAS	Fotokopi & ATK
		9. Pandanwangi	PANDANWANGI JAYA SENTOSA	1. Simpan pinjam
				2. BRILink
6.	Kunir	1. Jatigono	JATIGONO MAJU	Pengelolaan Sampah
				Informasi dan Teknologi Internet jaringan WIFI
				Penyewaan Molen
		2. Kunir Lor	YUDISTIRA KUJA	Pengembangan Hewan Ternak
				Simpan Pinjam
		3. Sukorejo	ADHARA	Peternakan
		4. Dorogowok	SUMBER ABADI	Pasar
				ATK dan Fotokopi
		5. Sukosari	PUTRO JAYENGRONO	Konveksi
		6. Kedungmoro	CAHAYA BERKAH	Simpan Pinjam
		7. Jatirejo	BAROKAH JAYA	1. Penjualan pokpand (pakan ternak)
				2. Agen BNI
7.	Yosowilangun	1. Karangrejo	JAYA ABADI	fotokopi/pertokoan
				toko/kain gorden selambu
		2. Kalipepe	GUMUK DORO	sablon kaos
				pembuatan pupuk organik
				pembuatan contong es krim
		3. Karanganyar	SINARJAYA	pertokoan/penjualan ATK
				konveksi kain
		4. Darungan	DAMAR MAS	pertokoan & ATK
		5. Tunjungrejo	TUNJUNG JAYA	pengadaan beras
				pengumpul kripik gadung
		6. Yosowilangun Lor	JAYA AGUNG	pertokoan
		7. Kebonsari	JAYA MANDIRI	perdagangan & pertokoan
		8. Wotgalih	MANDIRI SENTOSA	peternakan sapi & kambing
		9. Kraton	RAMAI JAYA	Simpan Pinjam
				POM Bensin
				pertokoan & Pujasera
		10. Yosowilangun Kidul	SUMBER MAKMUR	penggemukan sapi

NO.	KECAMATAN	DESA	NAMA BUM Desa Tahun 2024	UNIT USAHA Tahun 2024
1	2	3	4	5
		11. Krai	TANJUNG MANDIRI SEJAHTERA	
		12. Munder	MANDIRI	Simpan pinjam
				Penggemukan sapi
8.	Rowokangkung	1. Sidorejo	SEHATI	Perdagangan
				Pertanian
		2. Kedungrejo	KEDUNG REJO MULYO	Ekonomi &/pelayanan umum
		3. Nogosari	SERBAGUNA	Pertanian
		4. Sumbersari	SUMBERSARI SEJAHTERA	Pertanian
		5. Dawuhan Wetan	WALI SONGO	-
9.	Tekung	1. Klampokarum	SEKAR ARUM	Perikanan (lele)
				jual beli motor bekas
		2. Wonogriyo	DESAKU INDAH	Peternakan
		3. Karangbendo	MAKMUR JAYA	1. Simpan pinjam
				2. Persewaan traktor
				3. Perikanan
10.	Lumajang	1. Banjarwaru	SANGKU	Mini Soccer
		2. Labruk Lor	GERBANG MANDIRI	Peternakan Ikan Lele & Olahannya
		3. Denok	SEKAR JATI	Persewaan Toko, Bedak (Lapak)
				Simpan Pinjam
				Jasa Keuangan Lainnya
		4. Blukon	CARANG PENATAS	Toko ATK & Fotokopi
11.	Pasrujambe	1. Pasrujambe	SEMERU LESTARI	Pinjaman
				Perdagangan
				Transportasi ojek wisata
				Pasar
				Pariwisata
				Pertanian
				Hippam & Sanitasi
		2. Sukorejo	MAKMUR JAYA	
		3. Jambearum	SEKAR ARUM	Simpan pinjam
		4. Jambekumbu	USAHA GEMILANG	Simpan pinjam
		5. Kertosari	TANI HASIL	1. Simpan pinjam
				2. BRILink
				3. Peternakan
				4. Pertanian
		6. Pagowan	MAKMUR SEJAHTERA	1. Wisata
		7. Karanganom	HARAPAN MULYA	Persewaan Jasa Gedung
12.	Senduro	1. Wonocepokoayu	BAROKAH CEMPAKA	Perdagangan
		2. Ranupani	EDELWEISS	Wisata

NO.	KECAMATAN	DESA	NAMA BUM Desa Tahun 2024	UNIT USAHA Tahun 2024
1	2	3	4	5
				Pertanian
				Jasa
				Perdagangan
		3. Kandangan	PANCA KARYA MANDIRI	Cafe
		4. Sarikemuning	SINAR LANGGENG SARIKEMUNING	1. Perdagangan
				2. Peternakan
				3. Pertanian
				4. Wisata
		5. Pandansari	SUMBERSARI	1. Depo air minum
				2. Perdagangan beras, minyak
		6. Burno	ANOMAN	BRILink
				Perdagangan
		7. Argosari	CEMARA TANGGUH KOKOH	Jual/beli benih kentang
		8. Kandangtepus	RUKUN RAHAYU	Simpan pinjam
				paket Wisata kerjasama dengan Buper
13.	Gucialit	1. Wonokerto	WONOTIRTO SEJAHTERA	Pengelolaan Air Bersih
		2. Guccialit	GUMARA	Simpan Pinjam
				Budidaya Jamur Tiram
		3. Jeruk	IDAMAN SEJATI	Sumber Daya Lokal
				Teknologi Tepat Guna
				Perdagangan, penjualan daging dan sosis
14.	Padang	1. Kedawung	CIPTA USAHA MANDIRI	Peternakan
		2. Padang	PADANG EMAS	Jual Beli Pupuk Subsidi
				Peternakan & Pertanian
				Pariwisata
		3. Tanggung	TERANG GEMILANG	Pariwisata
				Agen LPG
		4. Bodang	SUMBER ABADI	Pertashop
				BRILink
				Toko Retail
		5. Babakan	TARUNA JAYA	PASIMAS
		6. Barat	AMANAH DESA	
		7. Mojo	TIRTHA JAYA	
		8. Kalisemut	SUMBER MAKMUR	
15.	Sukodono	1. Klanting	SINGOJOYO SEJAHTERA	Jasa BRILink
				Perdagangan

NO.	KECAMATAN	DESA	NAMA BUM Desa Tahun 2024	UNIT USAHA Tahun 2024
1	2	3	4	5
				Pertanian
				Perikanan, Lele
				Peternakan
				UMKM
		2. Karang Sari	SAKINA	Pertanian
				Persewaan
				Peternakan
		3. Dawuhan Lor	GOTONG ROYONG	Simpan Pinjam
		4. Kutorenon	MINAK KONCAR	1. Perdagangan
				2. Simpan pinjam
		5. Uranggantung	WIRA BHAKTI MANDIRI	
16.	Kedungjajang	1. Wonorejo	WIRARAJA	Simpan Pinjam
				Pembuatan jamban Sehat
				Perdagangan
		2. Pandansari	SARI MANDIRI	Pertokoan
				Wisata
		3. Sawaran Kulon	BUM	Batako
				Meubel
				Simpan Pinjam
				Repair Triplex
		4. Curahpetung	SENTRAL JAYA	Toko Bangunan
17.	Jatiroto	1. Rojopolo	RATU NIAGA	BUMDesmart (minimarket)
				Simpan Pinjam
		2. Sukosari	SUKOSARI JAYA	Cafe & Resto
		3. Jatiroto	JAYA MAKMUR	Kuliner
				BRlink
				Beras
		4. Kaliboto Kidul	AMANA	-
18.	Randuagung	1. Ledoktempuro	MULYA ABADI	Jasa (fotokopi dan menerima pembayaran listrik)
		2. Tunjung	TUNJUNG MUDA	Jasa (menyewakan toko)
		3. Buwek	RATU AGUNG	Ternak (ayam petelur dan puyuh petelur, kambing, ikan)
		4. Randuagung	SUMBER REJEKI	Pengolahan Sampah
		5. Gedangmas	UNGGUL BERKAH	Air Minum
				Persewaan Tebu
		6. Kalipenggung	HAJIDA	
		7. Ranuwurung	BERSINAR	
		8. Salak	BAROKAH JAYA	
19	Klakah	1. Tegalrandu	SUMBER BAROKAH	Simpan Pinjam eks BKD
		2. Kebonan	SUMBER REJEKI	
		3. Duren	SIDO MAKMUR	1. UKM, kripik buah
				2. Jasa Keuangan

NO.	KECAMATAN	DESA	NAMA BUM Desa Tahun 2024	UNIT USAHA Tahun 2024
1	2	3	4	5
				(pembayaran listrik)
		4. Sumberwringin	BERINGIN MAKMUR	1. Peternakan kambing
				2. Penggemukan sapi
				3. Kerajinan batik
		5. Klakah	KARSA SEMERU	
		6. Sruni	ANUGERAH	1. PAM (penyediaan air bersih)
				2. Toko ATK
20.	Ranuyoso	1. Ranubedali	SUMBER MURNI	Penggemukan Sapi
		2. Penawungan	GEMILANG JAYA	Penyediaan Air Minum
		3. Alun-Alun	ALUN ALUN MANDIRI SEJAHTERA	Air Minum
		4. Wates Wetan	MAJU JAYA	Ternak Kambing
		5. Sumberpetung	SUMBERPETUNG BAROKAH	
21.	Sumbersuko	1. Summersuko	SAHABAT	Pengelolaan Sampah
		2. Kebonsari	SRIKANDI	Bank Sampah
				Persewaan
				Produksi
		3. Labruk Kidul	KARYA MANDIRI	Perdagangan
				Simpan Pinjam
		4. Mojosari	MOJOSARI MANDIRI	Pertanian (tembakau)
		5. Sentul	ARTA SEJAHTERA	Simpan Pinjam
				Perdagangan
				Jasa
		6. Purwosono	PURWOSONO MAJU	-
		7. Petahunan	TIRTA ARUM	Wisata Alam
JUMLAH BUMDESA			135 BUMDesa	

Tabel 2.5 Data BUMDesa Tahun 2025

NO.	KECAMATAN	DESA	NAMA BUM Desa Tahun 2025	UNIT USAHA Tahun 2025
1	2	3	4	5
1	Candipuro	1. Jugosari	WATU LUMPANG	Pengolahan Air Bersih
		2. Jarit	TIRTA AMANAH	Air Bersih
				Pengangkutan Sampah
		3. Candipuro	SENTOSA	Simpan Pinjam
				Air Bersih
				Cafe
		4. Sumberrejo	MEKAR JAYA	Wisata
				5. Sumberwuluh
		Pariwisata		
		Simpan Pinjam		
		6. Sumbermujur	MITRA SEMERU	UMKM
				Simpan Pinjam
		7. Penanggal	TIRTOSARI MAKMUR	Pemandian Alam
8. Tambahrejo	TAMBAHJAYA	Sewa Ruko		
9. Kloposawit	SUMBER REJEKI	Penggemukan Kambing		
10. Tumpeng	SUMBER ABADI	Pupuk Bokasi		
		Pembibitan		
2	Gucialit	1. Wonokerto	WONOTIRTO SEJAHTERA	Pengelolaan Air Bersih
				Peternakan
		2. Pakel	SUMBER SEJAHTERA	Peternakan
		3. Kenongo	JAYA MANDIRI	Toko Sembako
				Penyewaan Mesin Molen
		4. Gucialit	GUMARA	Simpan Pinjam
				Budidaya Jamur Tiram
				Perdagangan
		5. Kertowono	WONO REJEKI	Sembako
		6. Dadapan	BERKAH BERSAMA	Sembako
7. Jeruk	IDAMAN SEJATI	Budidaya Lele		
		Peternakan Domba		
8. Sombo	BINA MANDIRI	Perdagangan		
		Peternakan		
		Simpan Pinjam		
9. Tunjung	-			
3	Jatiroto	1. Rojopolo	RATU NIAGA	BUMDesmart (minimarket)
				Simpan Pinjam
		2. Kaliboto Lor	SATU MEMBAWA MANFAAT (SAMAWA)	Pasar Desa

NO.	KECAMATAN	DESA	NAMA BUM Desa Tahun 2025	UNIT USAHA Tahun 2025
1	2	3	4	5
		3. Sukosari	SUKOSARI JAYA	Wisata Edukasi
				Pertanian dan Perkebunan
				Pijat refleksi
				Budidaya Madu
				Jasa Persewaan Angkutan Barang
				Cafe & Resto
		4. Jatiroto	JAYA MAKMUR	Kuliner
				BRilink
				Beras
		5. Kaliboto Kidul	AMANAHAH	Simpan pinjam
				Bank Sampah
				Ayam Petelur
6. Banyuputih Kidul	BANGKIT BERSINAR	Peternakan Ayam Ras		
		Wisata Water Boot		
		Jasa Persewaan Mobil		
		Pertanian		
4	Kedungjajang	1. Wonorejo	WIRARAJA	Simpan Pinjam
				Pembuatan jamban Sehat
				Perdagangan
		2. Pandansari	SARI MANDIRI	Pertokoan
				Wisata
		3. Sawaran Kulon	MANDIRI	Batako
				Meubel
				Simpan Pinjam
				Repair Triplex
		4. Tempursari	ZAM-ZAM SEJAHTERA	Konveksi
		Budidaya Itik Petelur		
5. Curahpetung	SENTRAL JAYA	Toko Bangunan		
6. Krasak	LAYANGSARI (baru terbentuk 2025)	Rencana usaha perikanan dan pertanian		
7. Kedungjajang	Berkah Barokah (Baru terbentuk 2025)	Rencana usaha perikanan lele dan mujair serta ayam petelur		
8 Bandaran	Berkah Jaya (Baru terbentuk 2025)	usaha bebek petelur dan wisata desa		
9. Bence	Alfatih (Baru terbentuk 2025)	budidaya ayam petelur		
10. Grobogan	Khusnul Khotimah (Baru terbentuk 2025)'	Budidaya pepaya dan pengolahan gabah padi		

NO.	KECAMATAN	DESA	NAMA BUM Desa Tahun 2025	UNIT USAHA Tahun 2025
1	2	3	4	5
		11. Jatisari	SULTAN JAYA (Baru terbentuk 2025)	usaha pertanian dan perikanan
		12. Umbul	Berkah Alam (Baru terbentuk 2025)	usaha peternakan, pertanian dan wisata desa
5	Kunir	1. Jatigono	JATIGONO MAJU	Pengelolaan Sampah
				Informasi dan Teknologi Internet (Jaringan Wifi)
				Penyewaan Molen
				Pengelolaan UMKM
				Pengelolaan Taman Mini
		2. Kunir Kidul	LESTARI	Pengelolaan Sampah
				Produksi Beras
				Taman kuliner Toserba
		3. Kunir Lor	YUDISTIRA KUJA	Pengembangan Hewan Ternak
				Simpan Pinjam
				Batik
4. Sukorejo	ADHARA	Peternakan		
5. Dorogowok	SUMBER ABADI	Pasar ATK dan Fotokopi		
6. Sukosari	PUTRO JAYENGRONO	Konveksi		
7. Kedungmoro	CAHAYA BERKAH	Simpan Pinjam		
		Pengembangan Hewan Ternak Kambing		
8. Karanglo	KARANGLO SUKSES BERSAMA	Pengelolaan Pertanian		
		Peternakan		
9. Jatirejo	BAROKAH JAYA	1. Penjualan pokpand (pakan ternak)		
		2. Agen BNI		
10 Kabuaran	RAHAYU			
11. Jatimulyo				
6	Lumajang	1. Banjarwaru	SANGKU	Persewaan Lapangan Mini Soccer
		2. Labruk Lor	GERBANG MANDIRI	Perikanan Ikan Lele & Olahannya
				Pasar Desa Persewaan Toko, Bedak (Lapak)
				Simpan Pinjam
3. Denok	SEKAR JATI	Perikanan		
		Peternakan		
4. Boreng	RAHARDJO SAKTI	Peternakan Kambing Etawa		

NO.	KECAMATAN	DESA	NAMA BUM Desa Tahun 2025	UNIT USAHA Tahun 2025
1	2	3	4	5
				Perdagangan
				Edu Wisata
				Pertanian
		5. Blukon	CARANG PENATAS	Perdagangan Toko ATK & Fotokopi
				Peternakan
7	Padang	1. Kedawung	CIPTA USAHA MANDIRI	1. peternakan ayam petelur
		2. Padang	PADANG EMAS	perikanan air tawar
		3. Tanggung	TERANG GEMILANG	Pariwisata (Pemandian Sumberpakel)
				Pengelolaan Air Bersih
				perikanan air tawar
		4. Bodang	SUMBER ABADI	Pertashop
				BRILink
				Toko Retail
				Persewaan Ruko
				Pengelolaan Sampah
				peternakan ayam pedaging
				Wisata
		5. Babakan	TARUNA JAYA	PAMSIMAS
				Pengelolaan Sampah
				Peternakan ayam petelur
		6. Barat	AMANAH DESA	peternakan ayam petelur
		7. Mojo	TIRTHA JAYA	KPSPAMS
				Budidaya telur puyuh
		8. Kalisemut	SUMBER MAKMUR	1. Wisata Sumber Nah
				2. KPSPAMS
				3. Perikanan air tawar (blm aktif)
		9. Merakan	MERAK JAYA	1. Sembako (blm aktif)
				2. LPG (blm aktif)
				3. Air Bersih (blm aktif)
				4. Peternakan ayam petelur (blm aktif)
8	Pasirian	1. Gondoruso	MAHA KARYA	Simpan Pinjam
		2. Kalibendo	SUMBER ARUM	Pertokoan/Toko Kelontong/Sembako
		3. Bades	SUKSES SEJAHTERA	Pertokoan
				Fotokopi
				Pengelolaan Sampah
				Pemeliharaan dan Perawatan IPAL & PAMSIMAS
		4. Selok Awar-	BAJAK LAUT	Pertokoan

NO.	KECAMATAN	DESA	NAMA BUM Desa Tahun 2025	UNIT USAHA Tahun 2025		
1	2	3	4	5		
		Awar		Fotokopi		
		5. Condro	BAROKAH JAYA ABADI	Wisata PAMSIMAS Toko Parkiran		
		6. Madurejo	MUGOMULYO	Repair Kayu Cuci Motor dan Mobil Jual Beli Motor		
		7. Pasirian	PASIRIAN RAHARJO	Wisata Pengelolaan Sampah Simpan Pinjam Toko		
		8. Sememu	SUMBER REZEKI	PAMSIMAS		
		9. Nguter	SETYA MAJU	PAMSIMAS Simpan Pinjam Wisata		
		10. Selok Anyar	LANCAR JAYA	Ternak Kambing Repair Pengembangan Usaha Tani ayam bertelur dan ayam potong (ketahanan pangan)		
		11. Bagu	Belum punya BUM Desa			
		9	Pronojiwo	1. Sidomulyo	SUMBER MAKMUR	Pariwisata BRilink Simpan Pinjam Air Bersih Perdagangan
				2. Pronojiwo	KUNCUP LERENG SEMERU	Perdagangan (ATK dan Fotocopy) Perdagangan Sembako Penggemukan Kambing Pariwisata Rental Mobil
				3. Sumberurip	KARYA LUHUR	Pengelolaan Sampah Peternakan Pariwisata Pertanian Perdagangan Pasar Desa Pengelolaan Air
		4. Tamanayu	ANUGERAH	Perdagangan Sembako BRilink Wisata KPSPAMS		

NO.	KECAMATAN	DESA	NAMA BUM Desa Tahun 2025	UNIT USAHA Tahun 2025
1	2	3	4	5
				Pertanian
				Peternakan
		5. Oro-Oro Ombo	LESTARI	Peternakan Kambing
				Insustri Kripik salak
				Penyewaan alat camping
		6. Supiturang	SEMERU MANDIRI	Budidaya Ikan
10	Randuagung	1. Ledoktempuro	MULYA ABADI	Jasa (fotokopi dan menerima pembayaran listrik)
		2. Tunjung	TUNJUNG MUDA	Jasa (menyewakan toko)
		3. Buwek	RATU AGUNG	Ternak (ayam petelur dan puyuh petelur, kambing, ikan)
		4. Randuagung	SUMBER REJEKI	Pengolahan Sampah
		5. Banyuputih Lor	CAHAYA BALOR	Perikanan
		6. Gedangmas	UNGGUL BERKAH	Air Minum
				Persewaan Tebu
				Penggemukan Ternak
				Layanan pembayaran digital
		7. Kalipenggung	HAJIDA	
		8. Ranuwurung	BERSINAR	
		9. Salak	BAROKAH JAYA	Mini Market
		10. Kalidilem	KALIDILEM MAJU	-
		11. Pejarakan	MAHA RAJA	-
		12. Ranulogong	LOGONG EMAS	-
11	Ranuyoso	1. Ranubedali	SUMBER MURNI	Penggemukan Sapi
		2. Penawungan	GEMILANG JAYA	Penyediaan Air Minum
		3. Alun-Alun	ALUN ALUN MANDIRI SEJAHTERA	Air Minum
		4. Wates Wetan	MAJU JAYA	Ternak Kambing
		5. Sumberpetung	SUMBERPETUNG BAROKAH	Pertashop (Batal)
		6. Ranuyoso	Bumi Sejahtera (Baru terbentuk)	Belum terbentuk
		7. Jenggrong	Jenggrong Jaya (Baru terbentuk 2025)	Nelum Jalan
		8. Tegalbangsri	Belum terbentuk	Belum terbentuk
		9. Wates Kulon	Drandang Bersinar (Baru terbentuk 2025)	Budidaya ikan lele
		10. Meninjo	Meninjo Makmur (Baru terbentuk)	peternakan

NO.	KECAMATAN	DESA	NAMA BUM Desa Tahun 2025	UNIT USAHA Tahun 2025
1	2	3	4	5
			2025)	
		11. Wonoayu	Bumi Ayu Sejahtera (Baru terbentuk 2025)	usaha ayam petelur, pengolahan cocofiber dan pengolahan limbah plastik
12	Rowokangkung	1. Sidorejo	SEHATI	Perdagangan beras & LPG
		2. Kedungrejo	KEDUNG REJO MULYO	Peternakan kambing SPAM
		3. Nogosari	SERBAGUNA	Penggilingan padi/jagung
		4. Sumpersari	SUMBERSARI SEJAHTERA	Pertanian
		5. Rowokangkung	LESTARI (Baru terbentuk, dahulu BERDIKARI)	PPOB (lama) Penjualan Pulsa (lama) Agen perjalanan (lama)
		6. Dawuhan Wetan	WALI SONGO	Toko Pengolahan gabah petani Pasar desa
		7. Sumberanyar	SUMBERANYAR MAKMUR	-
13	Senduro	1. Wonocepokoayu	BAROKAH CEMPAKA	Perdagangan (Kopi dan Kapulaga)
		2. Ranupani	EDELWEISS	Wisata Pertanian Kentang Jasa Parkir Perdagangan
		3. Kandangan	PANCA KARYA MANDIRI	Cafe Roasting Kopi Jual Bubuk Kopi
		4. Sarikemuning	SINAR LANGGENG SARIKEMUNING	1. Perdagangan 2. Peternakan
		5. Pandansari	SUMBERSARI	1. Depo air minum 2. Perdagangan 3. Pangkalan LPG 4. Pengepul Kapulaga 5. Rental Mobil
		6. Burno	ANOMAN	BRILink Depo air
		7. Argosari	CEMARA TANGGUH KOKOH	Jual bibit kentang
		8. Kandangtepus	RUKUN RAHAYU	Simpan pinjam paket Wisata KPSPAMS Wisata air terjun

NO.	KECAMATAN	DESA	NAMA BUM Desa Tahun 2025	UNIT USAHA Tahun 2025
1	2	3	4	5
				widodaren
		9. Senduro	SENDURO LIMO (baru berdiri)	
		10. Purworejo	JAYA MANDIRI	1. Air Bersih
				2. Pasar Desa
				3. Cafe Kampung Bunga
				4. Pengelolaan Sampah (belum aktif)
		11. Bedayu	SEJAHTERA	
		12. Bedayu Talang	(belum terbentuk)	
14	Sukodono	1. Klanting	SINGOJOYO SEJAHTERA	Jasa Brilink
				Perdagangan
				Pertanian
				Perikanan Lele
				Peternakan
				UMKM
		2. Karang Sari	SAKINA	Pertanian
				Persewaan
				Peternakan
		3. Selokbesuki	MERDEKA	-
		4. Bondoyudo	BANGUN TRISNO	Futsal
		5. Dawuhan Lor	GOTONG ROYONG	Simpan Pinjam
		6. Kutorenon	MINAK KONCAR	1. Perdagangan
				2. Simpan pinjam
		7. Uranggantung	WIRA BHAKTI MANDIRI	
		8. Selokgondang	BUMDESA SELOK GONDANG	
		9. Kebonagung	TITIAN AGUNG	
		10. Sumberrejo		
15	Sumbersuko	1. Sumbersuko	SAHABAT	Pengelolaan Sampah
		2. Kebonsari	SRIKANDI	Bank Sampah
				Persewaan
				Produksi
				Penyelenggara Penunjang Sistem Pembayaran
		3. Labruk Kidul	KARYA MANDIRI	Perdagangan
				Simpan Pinjam
				Pengelolaan Sampah
		4. Mojosari	MOJOSARI MANDIRI	Pertanian (tembakau)
				Perdagangan
		5. Sentul	ARTA SEJAHTERA	Simpan Pinjam
				Perdagangan
				Jasa

NO.	KECAMATAN	DESA	NAMA BUM Desa Tahun 2025	UNIT USAHA Tahun 2025
1	2	3	4	5
		6. Purwosono	PURWOSONO MAJU	-
		7. Petahunan	TIRTA ARUM	Wisata Alam
		8. Grati		
16	Tempeh	1. Pulo	MANDIRI	Simpan Pinjam
				Ketahanan Pangan
				Retribusi Sampah
		2. Gesang	GESANG BERSATU	Jasa pengelolaan sampah
				Perbankan agen laku pandai, simpin
				Perdagangan alat kemasan, manufaktur, pertanian, kios pupuk
				Manufaktur (Emas dan Perak)
				Alat Kemasan
				Pertanian
		3. Tempeh Lor	BAROKAH JAYA	Perdagangan
				Simpan Pinjam
				Jasa
				Produksi Kuliner
		4. Jokarto	SUMBER REJEKI	Perdagangan
Simpan Pinjam				
Pertanian				
Pupuk Organik				
Jasa Sampah				
5. Pandanarum	PODOMORO	Wisata		
		Simpan Pinjam		
		Jasa Pupuk		
6. Tempeh Kidul	SOPONYONO	Perdagangan		
		Simpan Pinjam		
		ATK dan Fotokopi		
		Sanitasi		
7. Lempeni	SINAR REJEKI	Simpan Pinjam		
		Jasa/Persewaan		
		Perdagangan		
		Pertanian dan Perikanan		
8. Jatisari	JATIMAS	Fotokopi & ATK		
9. Sumberjati	SUMBER LESTARI	Simpan Pinjam		
10. Kaliwungu	BUNGA DESA	Jasa Retribusi Sampah		
11. Pandanwangi	PANDANWANGI JAYA SENTOSA	1. Simpan pinjam		
		2. BRilink		
		3. Pengolah Gedung		

NO.	KECAMATAN	DESA	NAMA BUM Desa Tahun 2025	UNIT USAHA Tahun 2025
1	2	3	4	5
		12. Tempeh Tengah	SRIKANDI	Pengelolaan Srikandi (Stadion) Pengelolaan Ruko UMKM dan Usaha Pariwisata Pengelolaan Sampah Pternakan Pertanian Perikanan
		13. Besuk		
17	Tempursari	1. Pundungsari	SUMBER REJEKI	Wisata (kolam renang waterboom)
		2. Bulurejo	GUYUB RUKUN	Pariwisata
		3. Kaliuling	MAJU MANDIRI	Pertanian
		4. Tempurrejo	SUMBER AMERTHA	PDAM Desa
		5. Purorejo	MAKMUR BERSAMA	1. Toko kelontong 2. Wisata Umbul Tourism Park
		6. Tempursari	MAKMUR BERSAMA	
18	Yosowilangun	1. Karangrejo	JAYA ABADI	fotokopi/pertokoan ATK toko/kain gorden selambu
		2. Kalipepe	GUMUK DORO	sablon kaos pembuatan pupuk organik pembuatan contong es krim
		3. Karanganyar	SINARJAYA	pertokoan/penjualan ATK konveksi kain
		4. Darungan	DAMAR MAS	Pternakan kambing Pertanian tebu
		5. Tunjungrejo	TUNJUNG JAYA	Perdagangan beras Pengepul dan pemasaran kripik gadung
		6. Yosowilangun Lor	JAYA AGUNG	persewaan toko foto copy robotika
		7. Kebonsari	JAYA MANDIRI	perdagangan/ toko peracangan penggilingan padi budidaya ikan gurame
		8. Wotgalih	MANDIRI SENTOSA	Pternakan sapi & kambing

NO.	KECAMATAN	DESA	NAMA BUM Desa Tahun 2025	UNIT USAHA Tahun 2025
1	2	3	4	5
		9. Kraton	RAMAI JAYA	Simpan Pinjam
				Pertashop (proses ijin)
				Toko
				Persewaan Kios
				Playground & Café
		10. Yosowilangun Kidul	SUMBER MAKMUR	Peternakan sapi
		11. Krai	TANJUNG MANDIRI SEJAHTERA (Reaktivasi)	-
		12. Munder	MANDIRI	Simpan pinjam
				Penggemukan sapi
19	Klakah	1. Tegalrandu	SUMBER BAROKAH	Simpan Pinjam
		2. Kebonan	SUMBER REJEKI	Foto Copy
		3. Duren	SIDO MAKMUR	1. UKM, kripik buah
				2. Jasa Keuangan (pembayaran listrik)
		4. Sumberwringin	BERINGIN MAKMUR	1. Peternakan kambing
				2. Peternakan sapi
				3. Peternakan Domba
		5. Klakah	KARSA SEMERU	Penggemukan sapi
		6. Sruni	ANUGERAH	1. PAM (penyediaan air bersih)
				2. Toko ATK
		7. Mlawang	SEJAHTERA	Pracangan
		8. Kudus	MAKMUR JAYA	Peternakan Kambing
		9. Tegal Ciut	TEGAL CIUT MAKMUR SEJAHTERA	-
10. Papringan	belum terbentuk BUMDesa	-		
11. Sawaran Lor	belum terbentuk BUMDesa	-		
12. Ranupakis	belum terbentuk BUMDesa	-		
20	Pasrujambe	1. Pasrujambe	SEMERU LESTARI	Simpan pinjam
				Pasar
				Pariwisata
				Pertanian
				Perdagangan
				Transportasi
		Hippam dan sanitasi		
2. Sukorejo	MAKMUR JAYA	Pengelolaan Air Bersih		
3. Jambearum	SEKAR ARUM	Simpan pinjam		

NO.	KECAMATAN	DESA	NAMA BUM Desa Tahun 2025	UNIT USAHA Tahun 2025
1	2	3	4	5
		4. Jambekumbu	USAHA GEMILANG	Simpan pinjam
		5. Kertosari	TANI HASIL	1. Simpan pinjam 2. BRILink
		6. Pagowan	MAKMUR SEJAHTERA	1. Wisata
		7. Karanganom	HARAPAN MULYA	Persewaan Jasa Gedung
21	Tekung	1. Klampokarum	SEKAR ARUM	Perikanan (lele) Perdagangan jual beli motor bekas
		2. Wonogriyo	DESAKU INDAH	Peternakan Simpan Pinjam
		3. Karangbendo	MAKMUR JAYA	1. Simpan pinjam 2. Perikanan 3. Persewaan alat pertanian 4. Perdagangan ATK
		4. Wonokerto	KERTO MAKMUR	Penggemukan sapi Simpan Pinjam
		5. Wonosari	SARI MULYA (Vakum/Tidak Aktif)	1. Penggemukan kambing 2. Simpan pinjam perempuan 3. Tanam Modal 4. Sewa lahan
		6. Tekung	HARAPAN (Tidak Aktif)	-
		7. Mangunsari	MAKMUR JAYA (Tidak Aktif)	-
		8. Tukum	TUKUM JAYA	-
JUMLAH			194 BUMDESA	

Total jumlah BUMDesa mengalami kenaikan dari tahun 2024 ke tahun 2025 sebanyak 63 unit/lembaga, dari tahun 2024 jumlah BUMDesa : 135 BUMDesa telah terbentuk menjadi 194 BUMDesa di tahun 2025 dari 198 desa se-Kabupaten Lumajang. Hal ini karena meningkatnya peran lembaga ekonomi desa dan terlaksananya pembinaan dan pemberdayaan BUMDesa.

D. Pemetaan Jumlah Posyandu Gerbangmas Siaga

Pemetaan jumlah Posyandu Gerbangmas Siaga adalah suatu proses pengumpulan dan analisis data tentang jumlah Posyandu Gerbangmas Siaga yang ada di suatu wilayah, dalam hal ini Kabupaten Lumajang. Berikut adalah beberapa aspek yang dapat dipetakan dalam pemetaan jumlah Posyandu Gerbangmas Siaga:

1. Jumlah Posyandu: Jumlah Posyandu Gerbangmas Siaga yang ada di setiap kecamatan atau desa di Kabupaten Lumajang.
2. Lokasi Posyandu: Lokasi Posyandu Gerbangmas Siaga yang ada di Kabupaten Lumajang, seperti di pusat desa atau di daerah tertentu.
3. Cakupan wilayah: Cakupan wilayah Posyandu Gerbangmas Siaga di Kabupaten Lumajang, seperti jumlah desa atau dusun yang terlayani.
4. Pelayanan: Jenis pelayanan yang disediakan oleh Posyandu Gerbangmas Siaga di Kabupaten Lumajang, seperti pelayanan kesehatan, imunisasi, dan penyuluhan.

Dengan melakukan pemetaan jumlah Posyandu Gerbangmas Siaga, pemerintah daerah dan stakeholder lainnya dapat memahami kondisi Posyandu Gerbangmas Siaga di Kabupaten Lumajang dan mengembangkan strategi untuk meningkatkan kualitas dan cakupan pelayanan Posyandu Gerbangmas Siaga.

Berikut Daftar Nama Posyandu Gerbangmas Siaga Tahun 2024 dan 2025 :

Tabel 2.6 Daftar Nama Posyandu Gerbangmas Siaga Tahun 2024

NO.	KECAMATAN	DESA/KELURAHAN	NAMA POSYANDU	JUMLAH
<i>1</i>	<i>2</i>	<i>3</i>	<i>4</i>	<i>5</i>
1.	Tempursari	Tempursari	1 Kompas	
			2 Dahlia	
			3 Flamboyan	
			4 Cepiring	
			5 Delima	
			6 Bahagia	
			7 Mawar	
			8 Sartika	
			9 Kamboja	

NO.	KECAMATAN	DESA/KELURAHAN	NAMA POSYANDU	JUMLAH
1	2	3	4	5
			10 Melati	
			11 Kenanga	
			12 Mawar Putih	12
		Pundungsari	1 Mawar	
			2 Pisang Agung	
			3 Melati	
			4 Kenanga	
			5 Matahari	5
		Tempurejo	1 Anggrek	
			2 Cempaka	
			3 Flamboyan	
			4 Mawar	
			5 Melati	5
		Bulurejo	1 Anggrek	
			2 Dahlia	
			3 Melati	
			4 Mawar	
			5 Ranti	
			6 Flamboyan	6
		Purorejo	1 Rahayu	
			2 Pentris	
			3 Kh.Dewantoro	
			4 Pbrik	
			5 Anggrek	
			6 Melati	
			7 Dahlia	
			8 Mawar	8
		Tegalrejo	1 Kartini	
			2 Pemukiman	
			3 Melati	
			4 Mawar Merah	
			5 Mawar Indah	5
		Kaliuling	1 Suko	
			2 Sakura	

NO.	KECAMATAN	DESA/KELURAHAN	NAMA POSYANDU	JUMLAH
1	2	3	4	5
			3 Anggrek	
			4 Mawar Putih	
			5 Bougenvil	
			6 Mawar Jingga	6
JUMLAH				47
2.	Pronojiwo	Sidomulyo	1 Setya Mandiri	
			2 Nusa Indah	
			3 Mawar Indah	
			4 Dahlia	
			5 Cemara	
			6 Merpati	
			7 Melati Mandiri	7
		Pronojiwo	1 Bougenvile	
			2 Teratai	
			3 Melati	
			4 Kenanga	
			5 Mawar Indah	
			6 Kamboja	
			7 Cempaka	
			8 Dahlia	
			9 Nusa Indah	
			10 Flamboyan	10
		Taman Ayu	1 Asri	
			2 Sukses Jaya	
			3 Lestari	
			4 Sadar	
			5 Rahayu	
			6 Sidomakmur	
			7 Pelita Jaya	7
		Sumber Urip	1 Sejati	
			2 Karya Luhur	
			3 Lestari	
			4 Sejahtera	
			5 Harmoni	5

NO.	KECAMATAN	DESA/KELURAHAN	NAMA POSYANDU	JUMLAH
1	2	3	4	5
		Oro Oro Ombo	1 Pemukiman	
			2 Tunas Harapan	
			3 Nusa Indah	
			4 Harapan Mulya	
			5 Harapan Sentausa	
			6 Sinar Harapan	
			7 Al Hikmah	
			8 Harapan Jaya	
			9 Harapan Indah	9
		Supit Urang	1 Cut Mutia	
			2 Dewi Sartika	
			3 Martatia	
			4 Cut Nyak Dien	
			5 Kartini	5
JUMLAH				43
3.	Candipuro	Jarit	1 Kartini I	
			2 Kartini II	
			3 Srikandi I	
			4 Srikandi II	
			5 Srikandi III	
			6 Dewi Sri	
			7 Anyelir	
			8 Matahari	
			9 Sejahtera	
			10 Mawar	10
		Sumberejo	1 Valentinne	
			2 Delima	
			3 Teratai	
			4 Wijaya kusuma	
			5 Harapan Kita	
			6 Cemara	
			7 Bougenville	7
		Sumbermujur	1 Bambu Jajang	
			2 Bambu Wulung	

NO.	KECAMATAN	DESA/KELURAHAN	NAMA POSYANDU	JUMLAH
1	2	3	4	5
			3 Bambu Rampal	
			4 Bambu Apus	
			5 Bambu Tutul	
			6 Bambu Nagin	
			7 Bambu Ori	
			8 Bambu Ampel	
			9 Bambu Tolop	
			10 Bambu Petung	10
		Tambah Rejo	1 Melati	
			2 Klengkeng	
			3 Kenanga	
			4 Manggis	
			5 Dompok	
			6 Durian	
			7 Dahlia	7
		Klopo Sawit	1 Anggrek	
			2 Delimah	
			3 Merpati	
			4 Pipit	
			5 Glatik	
			6 Anggur	
			7 Kelapa	7
		Tumpeng	1 Seruni	
			2 Melati	
			3 Kenanga	
			4 Nusa Indah 1	
			5 Mawar	
			6 Nusa Indah 2	6
		Candipuro	1 Mawar	
			2 Lertari	
			3 Delima	
			4 Melati	
			5 Flamboyan	
			6 Anggrek	

NO.	KECAMATAN	DESA/KELURAHAN	NAMA POSYANDU	JUMLAH
1	2	3	4	5
			7 Kenanga	7
		Sumberwuluh	1 Lili	
			2 Mawar	
			3 Pertiwi	
			4 Bougenvile	
			5 Cempaka	
			6 Flamboyan	
			7 Anggrek	
			8 Sedap Malam	
			9 Kamboja	
			10 Cemara	
			11 Melati	11
		Jugosari	1 Melati	
			2 Mawar	
			3 Dahlia	
			4 Bougenvile	
			5 Anggrek	
			6 Teratai	6
		Penanggal	1 Melati	
			2 Anyelir 1	
			3 Anyelir 2	
			4 Kenanga 1	
			5 Kenanga 2	
			6 Mawar	
			7 Bougenvile	
			8 Anggrek	
			9 Sedap Malam	
			10 tanjung	
			11 Seruni	
			12 Cempaka	12
JUMLAH				83
4.	Pasirian	Selok Awar Awar	1 Mawar Merah	
			2 Mawar Putih	
			3 Delima	

NO.	KECAMATAN	DESA/KELURAHAN	NAMA POSYANDU	JUMLAH
1	2	3	4	5
			4 Melati	
			5 Anggrek	
			6 Kartika	
			7 Dahlia	
			8 Bougenvile	8
		Selok Anyar	1 Nusa Indah	
			2 Asoka	
			3 Lamanda	
			4 Anggrek	
			5 Flamboyan	5
		Bago	1 Apel	
			2 Kelapa	
			3 Salak	
			4 Mandiri	
			5 manggis	
			6 Pepaya	6
		Bades	1 Seruni	
			2 Anggrek 1	
			3 Anggrek 2	
			4 Bougenvile	
			5 Melati	
			6 Mawar	
			7 Kenanga	
			8 Teratai	
			9 Seruni 2	9
		Gondoruso	1 Dahlia	
			2 Tanjung	
			3 Seroja	
			4 Kamboja	
			5 Bougenvile	
			6 Seruni	
			7 Cempaka	
			8 Kenanga	
			9 Mawar	9

NO.	KECAMATAN	DESA/KELURAHAN	NAMA POSYANDU	JUMLAH
1	2	3	4	5
		Kalibendo	1 Mandiri	
			2 Gadingsari	
			3 Mawar	
			4 Melati	
			5 Anggrek	
			6 Gadingsari II	6
		Pasirian	1 Dahlia	
			2 Mawar	
			3 Anggrek	
			4 Lecari	
			5 Kenanga	
			6 Melati	6
		Condro	1 Anggrek	
			2 Mawar	
			3 Mulia	
			4 Melati	4
		Madurejo	1 Mawar	
			2 Anggrek	
			3 Teratai	
			4 Melati	
			5 Dahlia	5
		Nguter	1 Flamboyan	
			2 Kartini	
			3 Teratai	
			4 Dahlia	
			5 Anggrek	
			6 Lavenda	
			7 Alamanda	
			8 Mawar	
			9 Melati	9
		Sememu	1 Anggrek	
			2 Dahlia	
			3 Kenanga	
			4 Mawar 1	

NO.	KECAMATAN	DESA/KELURAHAN	NAMA POSYANDU	JUMLAH
1	2	3	4	5
			5 Mawar 2	
			6 Melati 1	
			7 Melati 2	
			8 Teratai	
			9 Anggrek II	9
JUMLAH				76
5.	Tempeh	Jakarta	1 Melati	
			2 Nusa Indah	
			3 Mawar	
			4 Anggrek	
			5 Sekarsari	5
		Tempeh Tengah	1 Dahlia I	
			2 Dahlia II	
			3 Nusa Indah	
			4 Mawar	
			5 Melati	
			6 Bougenvile	
			7 Anggrek	
			8 Asoka	8
		Besuk	1 Anggrek I	
			2 Anggrek II	
			3 Melati	
			4 Kamboja	
			5 Matahari	5
		Gesang	1 Melati 1	
			2 Melati 2	
			3 Melati 3	
			4 Melati 4	
			5 Melati 5	5
		Tempeh Lor	1 Kintamani	
			2 Sekar Arum	
			3 Kemuning	
			4 Madukismo	
			5 Wijaya Kusuma	

NO.	KECAMATAN	DESA/KELURAHAN	NAMA POSYANDU	JUMLAH
1	2	3	4	5
			6 Melati	
			7 Anggrek	
			8 Dahlia	
			9 Kasih Ibu	
			10 Permata Hati	10
		Lempeni	1 Kartini 1	
			2 Kartini 2	
			3 Melati 1	
			4 Melati 2	
			5 Mawar	
			6 Anggrek	
			7 Antorium	7
		Sumberjati	1 Kamboja	
			2 Mawar	
			3 Alamanda	
			4 Anggrek	
			5 Melati	
			6 Mekarsari	6
		Pulo	1 Mawar 1	
			2 Mawar 2	
			3 Mawar 3	
			4 Mawar4	
			5 Mawar 5	
			6 Mawar6	
			7 Mawar 7	
			8 Mawar 8	
			9 Anggrek	
			10 Dahlia	10
		Kaliwungu	1 Kemuning	
			2 Kamboja	
			3 Bougenvile	
			4 Pepaya	
			5 Ketangi Ungu	
			6 Kenanga	6

NO.	KECAMATAN	DESA/KELURAHAN	NAMA POSYANDU	JUMLAH
1	2	3	4	5
		Pandanwangi	1 Seruni	
			2 Sumber Keramat	
			3 Anggrek	
			4 Dahlia	
			5 Sekar	
			6 Tunas Harapan	6
		Jatisari	1 Anggrek	
			2 Melati	
			3 Bogenvile	
			4 Mawar	
			5 Alamanda	5
		Tempeh Kidul	1 Sukowati	
			2 Seruni	
			3 Kenongo	
			4 Dahlia	
			5 Cempaka	
			6 Mawar	
			7 Bougenville	
			8 Mahkota Dewi	
			9 Melati	9
		Pandanarum	1 Mawar 1	
			2 Mawar 2	
			3 Melati	
			4 Kamboja	
			5 Anggrek 1	
			6 Anggrek 2	
			7 Dahlia	7
JUMLAH				89
6.	Kunir	Jatirejo	1 Mawar Putih 1	
			2 Mawar Putih 2	
			3 Mawar Putih 3	
			4 Mawar Putih 4	4
		Kunir Lor	1 Stawberry	
			2 Kartini	

NO.	KECAMATAN	DESA/KELURAHAN	NAMA POSYANDU	JUMLAH
1	2	3	4	5
			3 Flamboyan	
			4 Kamboja	
			5 Rambutan	
			6 Euphorbia	
			7 Anggur	
			8 Bougenvile	8
		Jatimulyo	1 Dahlia	
			2 Mawar	
			3 Anggrek	
			4 Seroja	
			5 Kamboja	5
		Kunir Kidul	1 Matahari	
			2 Kenongo	
			3 Kamboja	
			4 Dahlia	
			5 Mawar	
			6 Anggrek	
			7 Gelombang Cinta	
			8 Bougenvile	
			9 Melati	
			10 Seruni	10
		Sukosari	1 Tunas Harapan	
			2 Harapan Bangsa	
			3 Sakinah	
			4 Sejahtera	4
		Kabuaran	1 Melati	
			2 Teratai	
			3 Srikandi	
			4 Anggrek	4
		Sukorejo	1 Tunas Bangsa	
			2 Tunas Harapan	
			3 Seruni	
			4 Kasih Bunda	4
		Kedungmoro	1 Melati	

NO.	KECAMATAN	DESA/KELURAHAN	NAMA POSYANDU	JUMLAH
1	2	3	4	5
			2 Sri Rejeki	
			3 Mawar	
			4 Kamboja	4
		Dorogowok	1 Mawar	
			2 Hokeri	
			3 Kenanga	
			4 Gelombamg Cinta	
			5 Melati	5
		Jatigono	1 Kamboja	
			2 Nirmala	
			3 Anggrek	
			4 Mawar	
			5 Nusa Indah	
			6 Melati	6
		Karanglo	1 Kamboja	
			2 Delima	
			3 Kasih Ibu	
			4 Asoka	
			5 Sakinah	
			6 Cut Nyak dien	6
JUMLAH				60
7.	Yosowilangun	Wotgalih	1 Samia Kulkas	
			2 Sensivera	
			3 Kenanga	
			4 Donna Carmen	
			5 Euphorbia	
			6 Adelia	
			7 Kamboja	7
		Krai	1 Melati	
			2 Mawar	
			3 Anggrek	
			4 Dahlia	
			5 Kenongo	
			6 Flamboyan	

NO.	KECAMATAN	DESA/KELURAHAN	NAMA POSYANDU	JUMLAH
1	2	3	4	5
			7 Bougenvile	
			8 Tunjung Biru	8
		Munder	1 Anggur	
			2 Semangka	
			3 Apel	
			4 Strouberry	
			5 Delima	
			6 Mangga	6
		Karanganyar	1 Kamboja	
			2 Euphorbia	
			3 Anggrek	3
		Karangrejo	1 Dahlia	
			2 Melati	
			3 Mawar	
			4 Anggrek	4
		Yosowilangun Lor	1 Anggrek	
			2 Melati	
			3 Arumanis	
			4 Raflesia	
			5 Bougenvile	
			6 Dewi Sartika 1	
			7 Mahardika	
			8 Sri Rejeki	
			9 Dewi Sartika 2	
			10 Cemara	
			11 Mawar	
			12 Dewitara	12
		Kalipepe	1 Kartika	
			2 Moris	
			3 Gelombang Cinta	
			4 Melati	
			5 Anthorium	
			6 Mawar	6
		Kebonsari	1 Teratai Putih	

NO.	KECAMATAN	DESA/KELURAHAN	NAMA POSYANDU	JUMLAH
1	2	3	4	5
			2 Euphorbia	
			3 Anggrek	
			4 Melati	
			5 Asoka	5
		Kraton	1 Dahlia	
			2 Teratai Putih	
			3 Mawar	
			4 Anggrek	4
		Yosowilangun Kidul	1 Anggur	
			2 Semangka	
			3 Strouberry	
			4 Adenium	
			5 Sakura	
			6 Mawar	
			7 Melati	
			8 Bougenvile	
			9 Blimbing	
			10 Flamboyan	
			11 Anthorium	11
		Darungan	1 Dahlia	
			2 Melati Harapan	
			3 Anggrek	
			4 Melati 1	
			5 Melati 2	
			6 Mawar	6
		Tunjungrejo	1 Melati	
			2 Anggrek	
			3 Dahlia	3
JUMLAH				75
8.	Rowokangkung	Rowokangkung	1 Mawar	
			2 Kuncup Harapan	
			3 Anggrek Bulan	
			4 Tunas Harapan	
			5 Melati	

NO.	KECAMATAN	DESA/KELURAHAN	NAMA POSYANDU	JUMLAH
1	2	3	4	5
			6 Mekarsari	
			7 Lestari	
			8 Kamboja	
			9 Teratai	
			10 Nusa Indah	10
		Sidorejo	1 Lestari	
			2 Dahlia	
			3 Melati	
			4 Mawar	
			5 Nusa Indah	
			6 Cendana	
			7 Anggur	
			8 Anggrek	8
		Kedungrejo	1 Seruni	
			2 Kantil	
			3 Dahlia	
			4 Flamboyan	4
		Sumpersari	1 Nusa Indah	
			2 Kamboja	
			3 Seruni	
			4 Asoka	
			5 Sakura	5
		Nogosari	1 Nusa Indah	
			2 Mawar	
			3 Mekarsari	
			4 Anggrek	
			5 Nabila	
			6 Gita Puspita	6
		Dawuhan Wetan	1 Dahlia	
			2 Anggrek	
			3 Flamboyan	
			4 Mawar	
			5 Seruni	
			6 Cempaka	

NO.	KECAMATAN	DESA/KELURAHAN	NAMA POSYANDU	JUMLAH
1	2	3	4	5
			7 Melati	
			8 Lily	
			9 Kamboja	
			10 Bougenvile	10
		Sumberanyar	1 Kamboja	
			2 Cempaka	
			3 Bougenvile	
			4 Anggrek 1	
			5 Anggrek 2	5
JUMLAH				48
9.	Tekung	Wonogriyo	1 Dahlia	
			2 Sedap Malam	
			3 Anggrek	
			4 Teratai	4
		Wonosari	1 Anggrek	
			2 Melati	
			3 Bougenvile	
			4 Mawar	4
		Mangunsari	1 Bougenvile	
			2 Tunas Mekar 1	
			3 Tunas Mekar 2	
			4 Sedap Malam	4
		Tekung	1 Dewi Sartika	
			2 Kartini	
			3 Kendedes	
			4 Cut Nyak Dien	4
		Wonokerto	1 Dewi Sartika	
			2 Kartini	
			3 Cut Nyak Dien	
			4 Kendedes	
			5 Cut Mutia	5
		Karangbendo	1 Kartini	
			2 Dewi Sartika	
			3 Kendedes	

NO.	KECAMATAN	DESA/KELURAHAN	NAMA POSYANDU	JUMLAH
1	2	3	4	5
			4 Srikandi	
			5 Cut Nyak Dien	
			6 Dewi Martili	6
		Tukum	1 Apel	
			2 Manggis	
			3 Pear	
			4 Kenari	
			5 Belimbing	
			6 Anggur	
			7 Mangga	
			8 Rambutan	
			9 Durian	9
		Klampokarum	1 Kartini	
			2 Dewi Sartika	2
JUMLAH				38
10.	Lumajang	Kel. Citrodiwangsan	1 Teratai	
			2 Dewi Sartika	
			3 Kutilang	
			4 Nusa Indah	
			5 Wijaya Kusuma	
			6 Mawar Jingga	
			7 Mawar	
			8 Cempaka	
			9 Dahlia	
			10 Kartika	
			11 Kartini	
			12 Melati	
			13 Seruni	
			14 Kemuning	
			15 lilin Mas	
			16 Sekar Melati	
			17 Sedap Malam	
			18 Adenium	
			19 Bougenvile	19

NO.	KECAMATAN	DESA/KELURAHAN	NAMA POSYANDU	JUMLAH
1	2	3	4	5
		Kel. Jogotrunan	1 Merpati Putih	
			2 Srikandi	
			3 Melati	
			4 Bougenvile	
			5 Kharisma	
			6 Mawar	
			7 Mekarsari	
			8 Siaga Mentari	
			9 Azalea	
			10 Aster	
			11 Sekar Tanjung	
			12 Kartini	
			13 Al - Ikhlas	
			14 Kasih Ibu	
			15 Dahlia	
			16 Sehat Sejahtera	
			17 Shinta	
			18 Edelweys	18
		Kel. Rogotrunan	1 Flamboyan	
			2 Mawar	
			3 Matahari	
			4 Anggrek	
			5 Melati	
			6 Sri Rejeki	
			7 Nusa Indah	
			8 Sedap Malam	
			9 Bougenvile	
			10 Seruni	
			11 Mekarsari	
			12 Lavender	
			13 Tulip	13
		Kel. Ditotrunan	1 Nusantara	
			2 Pertiwi	
			3 Kartini	

NO.	KECAMATAN	DESA/KELURAHAN	NAMA POSYANDU	JUMLAH
1	2	3	4	5
			4 Nusa Indah	
			5 Srikandi	
			6 Margi Rahayu	
			7 Sekarsari	
			8 Cendrawasih	
			9 Sedap Malam	9
		Ke. Tompokersan	1 Kartini	
			2 Melati	
			3 Asparaga	
			4 Ade Irma Suryani	
			5 Mawar	
			6 Beringin	
			7 Kasih Ibu	
			8 Melati	
			9 Srikandi	
			10 Pertiwi	
			11 Wartilas	
			12 Sekar Arum	
			13 Cut Nyak Dien	
			14 Sartika	
			15 Anggrek	
			16 Anggrek	
			17 Restu Ibu	
			18 Dahlia	
			19 Kartini	
			20 Kamboja	
			21 Tulip	
			22 Melati	
			23 Tanjungsari	
			24 Mekarsari	
			25 melati putih	
			26 Cemara	26
		Kel. Kepuharjo	1 Cempaka	
			2 Wijaya Kusuma	

NO.	KECAMATAN	DESA/KELURAHAN	NAMA POSYANDU	JUMLAH
1	2	3	4	5
			3 Teratai	
			4 Kenanga	
			5 Kemuning	
			6 Melati	
			7 Dahlia	7
		Kel. Jogoyudan	1 Makmur	
			2 Sejahtera	
			3 Beringin	
			4 Tritura	
			5 Pertiwi	
			6 Kartini	
			7 Dewi Sartika	7
		Desa Denok	1 Melati	
			2 Mawar	
			3 Sakura	
			4 Kamboja	
			5 Bougenvile	5
		Desa Labruk Lor	1 Seruni	
			2 Melati	
			3 Mawar	
			4 Bougenvile	
			5 Dahlia	
			6 Anggrek	6
		Desa Boreng	1 Mawar	
			2 Bougenvile	
			3 Delima	
			4 Anggrek	
			5 Melati	
			6 Nusa Indah	
			7 Anthorium	
			8 Dahlia	
			9 Kamboja	9
		Desa Blukon	1 Mawar	
			2 Melati	

NO.	KECAMATAN	DESA/KELURAHAN	NAMA POSYANDU	JUMLAH
1	2	3	4	5
			3 Bougenvile	3
		Desa Banjarwaru	1 Mawar	
			2 Melati	
			3 Kamboja	
			4 Bougenvile	4
JUMLAH				126
11.	Pasrujambe	Pasrujambe	1 Pinang Semeru	
			2 Mas Kirana	
			3 Cinderella	
			4 Kiranti	
			5 Alamanda	
			6 Ringin asri	
			7 Cempaka Indah	
			8 Idola	
			9 Puspita	
			10 Simpati	
			11 Tunas Pertiwi	11
		Jambearum	1 Dahlia	
			2 Mawar Putih	
			3 Mawar Merah	
			4 Kenanga	
			5 Melati	5
		Jambekumbu	1 Bougenvile	
			2 Kenanga	
			3 Kencana Jaya	
			4 Mawar	
			5 Melati	
			6 Waringin Indah	6
		Sukorejo	1 Cempaka	
			2 Melati	
			3 Mawaar	
			4 Cendrawasih	4
		Pagowan	1 Sinar Pola	
			2 Kenanga	

NO.	KECAMATAN	DESA/KELURAHAN	NAMA POSYANDU	JUMLAH
1	2	3	4	5
			3 Harapan Jaya	
			4 Sinar Abadi	4
		Kertosari	1 Putra Palapa	
			2 Bunga Bangsa	
			3 Anggrekrejo	
			4 Melati	
			5 Kamboja	5
		Karanganom	1 Anthorium	
			2 Anggrek	
			3 Mawar	
			4 Melati Putih	
			5 Nusa Indah	
			6 Asparaga	6
JUMLAH				41
12.	Senduro	Purworejo	1 Melati	
			2 Cempaka	
			3 Andong	
			4 Palem	
			5 Dahlia	
			6 Kartini	6
		Sarikemuning	1 Melati	
			2 Nusa Indah	
			3 Mawar	
			4 Dahlia	4
		Pandansari	1 Melati	
			2 Anggrek Bulan	
			3 Mawar	
			4 Dahlia	
			5 Kamboja	5
		Senduro	1 Anggrek Bulan	
			2 Tunas Harapan	
			3 Asparaga	
			4 Venus	
			5 Melati	5

NO.	KECAMATAN	DESA/KELURAHAN	NAMA POSYANDU	JUMLAH
1	2	3	4	5
		Kandangtepus	1 Anggrek Bulan	
			2 Seroja	
			3 Mawar Putih	
			4 Kirana	
			5 Bougenvile	
			6 Melati	
			7 Bulan Purnama	
			8 Srikandi	
			9 Sekararum	
			10 Surya Abadi	10
		Burno	1 Mekarsari	
			2 Tugusari	
			3 Kartikasari	
			4 Melati	
			5 Mawar	
			6 Bougenvile	6
		Kandangan	1 Harapan Maju	
			2 Dahlia	
			3 Seroja	
			4 Melati	
			5 Anggrek Bulan	
			6 Teratai	
			7 Durian	7
		Bedayu	1 Dahlia Putih	
			2 Mekarsari	
			3 Blimbing	3
		Bedayutalang	1 Sekartanjung	
			2 Sekarsari	
			3 Sekarpinang	
			4 Sekarwangi	4
		Argosari	1 Granola	
			2 Apel	
			3 Sedap Malam	
			4 Mawar Merah II	4

NO.	KECAMATAN	DESA/KELURAHAN	NAMA POSYANDU	JUMLAH
1	2	3	4	5
		Wonocempokoayu	1 Bougenvile	
			2 Mekarsari	
			3 Melati	
			4 Anthorium	4
		Ranupani	1 Mawar	
			2 Anggrek	2
JUMLAH				60
13.	Gucialit	Wonokerto	1 Anggrek	
			2 Dahlia	
			3 Mawar	
			4 Melati	
			5 Seroja	5
		Pakel	1 Arjuna	
			2 Bima	
			3 Krisna	3
		Kenongo	1 Sirsat	
			2 Delima	
			3 Rambutan	
			4 Durian	4
		Gucialit	1 Sidomakmur II	
			2 Sidomakmur II	
			3 Melati	
			4 Camelia	
			5 Mawar Merah	
			6 Anggrek	6
		Dadapan	1 Nuri	
			2 Camar	
			3 Garuda	
			4 Merpati	
			5 Kutilang	
			6 Walet	
			7 Cucak Rowo	
			8 Kenari	
			9 Cendrawasih	9

NO.	KECAMATAN	DESA/KELURAHAN	NAMA POSYANDU	JUMLAH
1	2	3	4	5
		Kertowono	1 Bugenvil	
			2 Alamanda	
			3 Kamboja	
			4 Kecubung	
			5 Melati	
			6 Lely	
			7 Mawar	
			8 Anggerk	
			9 Kenanga	
			10 Asparaga	10
		Tunjung	1 Mawar	
			2 Belimbing	
			3 Manggis	
			4 Semangka	
			5 Durian	5
		Jeruk	1 Sejati	
			2 Makmur	
			3 Srikandi	
			4 Langeng	
			5 Kharisma	
			6 Wibawa	6
		Sombo	1 Mawar	
			2 Melati	2
JUMLAH				50
14.	Padang	Bodang	1 Candra Kirana	
			2 Akasia	
			3 Cemara	
			4 Ceria	
			5 Cendana	
			6 Citra bangsa	
			7 Raflesia	7
		Barat	1 Gita Puspa	
			2 Puspa Harapan	
			3 Melati	

NO.	KECAMATAN	DESA/KELURAHAN	NAMA POSYANDU	JUMLAH
1	2	3	4	5
			4 Puspasari	
			5 Puspa Indah	
			6 Puspa Lestari	
			7 Puspa Asri	7
		Tanggung	1 Kamboja	
			2 Cempaka	
			3 Lavenda	
			4 Seruni	4
		Merakan	1 Melati	
			2 Dahlia	
			3 Kemuning	
			4 Kenanga	4
		Padang	1 Melati	
			2 Nusa Harapan	
			3 Nusa Indah	3
		Kedawung	1 Mahkota Bangsa	
			2 Tunas Bangsa	
			3 Bunga Bangsa	
			4 Harapan Bangsa	
			5 Patriot Bangsa	
			6 Putra Bangsa	6
		Kalisemut	1 Bougenvile	
			2 Mawar	
			3 Evorbia	
			4 Kamboja	
			5 Alamanda	5
		Babakan	1 Tunas Harapan	
			2 Putra Harapan	
			3 Mekarsari	
			4 Melati	4
		Mojo	1 Anggrek	
			2 Dona Karmen	
			3 Wijaya Kusuma	
			4 Sri Rejeki	4
JUMLAH				44

NO.	KECAMATAN	DESA/KELURAHAN	NAMA POSYANDU	JUMLAH
1	2	3	4	5
15.	Sukodono	Dawuhan Lor	1 Jeruk	8
			2 Semangka	
			3 Strouberry	
			4 Kelengkeng	
			5 Nanas	
			6 Apukat	
			7 Durian	
			8 Anggur	
		Selok Gondang	1 Rambutan	6
			2 Salak	
			3 Nangka	
			4 Mangga	
			5 Kedondong	
			6 Sawo	
		Kutorenon	1 Mentari	9
			2 Bintang Kecil	
			3 Cinderela	
			4 Putra Haraman	
			5 Nirmala	
			6 Menak Koncar	
			7 Nararya Kirana	
			8 Cicilia	
			9	
		Kebonagung	1 Permata Bunda	3
			2 Kasih Ibu	
			3 Bintang Ceria	
		Bondoyudo	1 Puspa Indah	3
			2 Kemuning	
			3 Kenanga	
		Karangsari	1 Ashoka	7
			2 Asparaga	
			3 Puspasari	
			4 Lavenda	
			5 Kamboja	

NO.	KECAMATAN	DESA/KELURAHAN	NAMA POSYANDU	JUMLAH
1	2	3	4	5
			6 Sakura	
			7 Cemara	
		Sumberejo	1 Cut Nyak Dien	
			2 Srikandi	
			3 Kartini	
			4 Hasanudin	
			5 Cut Mutia	
			6 Patimura	
			7 Dewi Sartika	7
		Uranggantung	1 Kamboja Merah	3
			2 Bougenvile	
			3 Sedap Malam	
		Klanting	1 Melati	5
			2 Anggrek	
			3 Dahlia	
			4 Seruni	
			5 Mawar	
		Selok Besuki	1 Pepaya	
			2 Delima	
			3 Markisa	
			4 Apel	
			5 Srikaya	5
JUMLAH				56
16.	Kedungjajang	Umbul	1 Cempaka	
			2 Melati	
			3 Flamboyan	
			4 Kamboja	
			5 Siliwangi	5
		Bence	1 Pratama	
			2 Wira	
			3 Seroja	3
		Grobogan	1 Kenongo	
			2 Mawar	
			3 Kamboja	

NO.	KECAMATAN	DESA/KELURAHAN	NAMA POSYANDU	JUMLAH
1	2	3	4	5
			4 Matahari	
			5 Evorbiya	
			6 Dahlia	6
		Krasak	1 Anggrek	
			2 Nusa Indah	
			3 Kamboja	
			4 Melati	
			5 Tanjungsari	5
		Sawaran Kulon	1 Ananda	
			2 Melati	
			3 Sekar Arum	
			4 Sri Rejeki	4
		Kedungjajang	1 Nusa Indah	
			2 Durian	
			3 Melati	
			4 Mawar	4
		Bandaran	1 Melati	
			2 Mawar	2
		Tempursari	1 Afiat	
			2 Kasih Ibu	
			3 Anggrek	
			4 Teratai	4
		Wonorejo	1 Kasi Ibu	
			2 Tunas Harapan	
			3 Merpati	
			4 Sakinah	
			5 Teratai	
			6 Melati	
			7 Kartini	
			8 Surya Asri	
			9 Garuda	
			10 Mutiara Kasih Bunda	10
		Pandansari	1 Mawar	
			2 Anggrek	

NO.	KECAMATAN	DESA/KELURAHAN	NAMA POSYANDU	JUMLAH
1	2	3	4	5
			3 Melati	3
		Curah Petung	1 Anggrek Bulan	
			2 Bougenvile	
			3 Wisma Harapan	
			4 Melati	
			5 Asoka	
			6 Kamboja	
			7 Kendedes	7
		Jatisari	1 Mawar	
			2 Kasih Bunda	
			3 Jati Asih	
			4 Kirana	4
JUMLAH				57
17.	Jatiroto	Kaliboto Lor	1 Coklat	
			2 Rambutan B	
			3 Cempedak	
			4 Salak	
			5 Melati	
			6 Durian	
			7 Rambutan A	
			8 Mangga	
			9 Markisa	
			10 Jeruk	
			11 Delima	
			12 Jambu	
			13 Leci	
			14 Mahoni	
			15 Melon	
			16 Kelengkeng	
			17 Kenari	
			18 Nanas	
			19 Apokat	19
		Desa Jatiroto	1 Arbei	
			2 Blimbing	

NO.	KECAMATAN	DESA/KELURAHAN	NAMA POSYANDU	JUMLAH
1	2	3	4	5
			3 Srikoyo	
			4 Mangga	
			5 Anggur	
			6 Pier	
			7 Nusa Indah	
			8 Nangka	
			9 Kurma	
			10 Apel II	
			11 Jeruk	
			12 Jambu	
			13 Cerry	
			14 Pepaya	14
		Kaliboto Kidul	1 Nusa Indah	
			2 Dahlia	
			3 Flamboyan	
			4 Bougenvile	
			5 Teratai	
			6 Kenanga	
			7 Cempaka	
			8 Sedap Malam	
			9 Anggrek	
			10 Mawar	
			11 Kamboja	
			12 Melati	12
		Rojopolo	1 Beo	
			2 Bangau	
			3 Kaswari	
			4 Merpati	
			5 Kutilang	
			6 Pipit	
			7 Sriti	
			8 Cendarwasih	8
		Sukosari	1 Merak	
			2 Rajawali	

NO.	KECAMATAN	DESA/KELURAHAN	NAMA POSYANDU	JUMLAH
1	2	3	4	5
			3 Elang	
			4 Nuri	
			5 Jalak	
			6 Kaka Tua	6
		Banyuputih Kidul	1 Kartini	
			2 Dewi Sartika	
			3 Cut Nyak Dien	
			4 Nyi Ageng Sheni	
			5 Cut Mutia	
			6 Fatmawati	6
JUMLAH				65
18.	Randuagung	Salak	1 Anggrek	
			2 Dahlia	
			3 Kenanga	
			4 Cempaka	
			5 Melati	
			6 Lili	6
		Ledok Tempuro	1 Mawar	
			2 Nusa Indah	
			3 Dahlia	
			4 Kamboja	
			5 Melati	
			6 Anggrek	
			7 Bougenvile	7
		Buwek	1 Puspa Indah	
			2 Teratai	
			3 Delima	
			4 Bunga Kana	4
		Pejarakan	1 Mawar	
			2 Melati	
			3 Kamboja	
			4 Flamboyan	4
		Ranulogong	1 Cendana	
			2 Anggrek	

NO.	KECAMATAN	DESA/KELURAHAN	NAMA POSYANDU	JUMLAH
1	2	3	4	5
			3 Melati	
			4 Dahlia	
			5 Seroja	
			6 Mawar	6
		Tunjung	1 Sahabat	
			2 Sakinah	
			3 Wijaya kusuma	
			4 Melati	
			5 Mandiri	
			6 Durian	
			7 Cempaka	7
		Ranuwurung	1 Melati	
			2 Sakinah	
			3 Mawadah	
			4 Warohmah 1	
			5 Warohmah 2	
			6 Raharja	
			7 Tentrem	7
		Kalipenggung	1 Apel	
			2 Nanas	
			3 Jeruk	
			4 Mangga	
			5 Anggur	
			6 Delima	
			7 Melon	
			8 Pisang	
			9 Semangka	
			10 Duku	
			11 Manggis	
			12 Srikaya	
			13 Durian	
			14 Nangka	
			15 Jambu	15
		Banyuputih Lor	1 Wijaya Kusuma	

NO.	KECAMATAN	DESA/KELURAHAN	NAMA POSYANDU	JUMLAH
1	2	3	4	5
			2 Mawar	
			3 Melati	
			4 Anggrek	
			5 Dahlia	
			6 Delima	
			7 Kenanga	
			8 Nusa Indah	8
		Randuagung	1 Sakinah	
			2 Flamboyan	
			3 Cendana	
			4 Amanah	
			5 Wijaya kusuma	
			6 Kartini	
			7 Lavenda	7
		Gedangmas	1 Sejahtera	
			2 Seroja	
			3 Dewi Sri	
			4 Harapan	
			5 Anggrek	
			6 Arjuna	
			7 Kamboja	7
		Kalidilem	1 Mawar	
			2 Anggrek	
			3 Nusa Indah	
			4 Melati	
			5 Kamboja	
			6 Cempaka	
			7 Kenanga	
			8 Semanggi	
			9 sakura	
			10 Bougenvile	10
JUMLAH				88
19.	Klakah	Kebonan	1 Anyelir	
			2 Krajan II	

NO.	KECAMATAN	DESA/KELURAHAN	NAMA POSYANDU	JUMLAH
1	2	3	4	5
			3 Anggrek	
			4 Nusa Indah	4
		Ranu Pakis	1 Manggis	
			2 Nila	
			3 Pisang	
			4 Kamboja	
			5 Rambutan	5
		Papringan	1 Rambutan	
			2 Pisang Raja	
			3 Kelapa	
			4 Markisa	4
		Sumberwringin	1 Mawar Merah	
			2 Beugenville	
			3 Durian	
			4 Alamanda	4
		Duren	1 Anggrek	
			2 Mawar Merah	
			3 Nusa Indah	
			4 Dahlia	4
		Kudus	1 Krajan	
			2 Manggis	
			3 Langsep	
			4 Kidul Sawah	4
		Klakah	1 Dahlia	
			2 Kenanga Indah	
			3 Anggrek Bulan	
			4 Delimah Merah	
			5 Kamboja I	
			6 KambojaII	
			7 Melatih Putih	
			8 Bunga Saroja	
			9 Lecari Kuning	
			10 Mawar Merah	10
		Tegal Randu	1 Kamboja	

NO.	KECAMATAN	DESA/KELURAHAN	NAMA POSYANDU	JUMLAH
1	2	3	4	5
			2 Dahlia	
			3 Mawar	
			4 Bugenvil	
			5 Melati	5
		Sruni	1 Krajan	
			2 Sentono	
			3 Kayu Putih	
			4 Curah Pakem	4
		Mlawang	1 Pisang	
			2 Mangga	
			3 Apel	
			4 Alpukat	
			5 Durian	
			6 Anggur	
			7 Rambutan	
			8 Delima	
			9 Nangka	9
		Tegal Ciut	1 Lavender	
			2 Cendana	
			3 Anyelir	
			4 Kenanga	
			5 Kamboja	5
		Sawaran Lor	1 Krajan	
			2 Pocuk	
			3 Malaga	
			4 Jabon	4
JUMLAH				62
20.	Ranuyoso	Tegalbangsri	1 Anggrek	
			2 Mawar	
			3 Melati	3
		Ranubedali	1 Gunung Parang	
			2 Bedali Indah III	
			3 Gunung Rindang	
			4 Gunung Cilik	

NO.	KECAMATAN	DESA/KELURAHAN	NAMA POSYANDU	JUMLAH
1	2	3	4	5
			5 Gunturan	
			6 Bedali Indah I	
			7 Bedali Indah II	7
		Sumberpetung	1 Kamboja	
			2 Berca Asri	
			3 Plaza	
			4 Srikandi	4
		Alun Alun	1 Darungan Indah	
			2 Kenanga	
			3 Mawar	
			4 Melati	
			5 Alun Alun Indah	5
		Jenggrong	1 Bunga Mekar	
			2 Bougenvile	
			3 Kamboja	
			4 Bunga Mawar	
			5 Melati	
			6 Mawar Merah	
			7 Tulip	7
		Meninjo	1 Melati	
			2 Kebonsari	
			3 Mawar	
			4 Beringin Indah	4
		Ranuyoso	1 Mawar	
			2 Juwet Putih	
			3 Melati Putih	
			4 Kebonan Indah	
			5 Pasar Buah Indah	
			6 Juwet Merah	
			7 Nusantara Indah	7
		Wonoayu	1 Nusa Harapan	
			2 Nusa Melati	
			3 Nusa Kenanga	
			4 Nusa Cempaka	

NO.	KECAMATAN	DESA/KELURAHAN	NAMA POSYANDU	JUMLAH
1	2	3	4	5
			5 Nusa Indah	5
		Penawungan	1 Kenongo	
			2 Sejahtera Indah	
			3 Anggrek	
			4 Windu Asri	4
		Wates Kulon	1 Curah Kates I	
			2 Krajan Asri	
			3 Curah Kates 2	
			4 Krajan 1	
			5 Beringin Indah	5
		Wates Wetan	1 Tunas Muda	
			2 Nurul Yakin	
			3 Tunas Indah	
			4 Tunas Bangsa	
			5 Tunas Harapan	5
JUMLAH TOTAL				56
21.	Sumbersuko	Sumbersuko	1 Anggrek	
			2 Cempaka	
			3 Mawar	
			4 Mawar jambe	
			5 Dahlia	
			6 Melati	
			7 Seruni	
			8 Kamboja	8
		Kebonsari	1 Dewi Sartika I	
			2 Dewi Sartika II	
			3 Dewi Sartikas III	
			4 Dewi Sartika IV	
			5 Dewi Sartika V	
			6 Dewi Sartika VI	
			7 Dewi Sartika VII	7
		Mojosari	1 Surya Indah	
			2 Kartini	
			3 Nusa Indah	

NO.	KECAMATAN	DESA/KELURAHAN	NAMA POSYANDU	JUMLAH
1	2	3	4	5
			4 Mawar	
			5 Srikandi	
			6 Melati	6
		Purwosono	1 Nusa Indah	
			2 Anggrek	
			3 Mawar	
			4 Melati	4
		Petahunan	1 Anggrek	
			2 Mawar	
			3 Melati	
			4 Dahlia	4
		Sentul	1 GM. Krajan	
			2 GM. Wangkit	
			3 GM. Kembang	
			4 GM. Sumber	4
		Grati	1 Wijaya Kusuma	
			2 Kamboja	
			3 Flamboyan	3
		Labruk Kidul	1 Kuncup Mekar	
			2 Cempaka	
			3 Nusa Indah	
			4 Melati	
			5 Kumalasari	
			6 Bouygenville	
			7 Teratai	7
JUMLAH				43
JUMLAH TOTAL				1307

Tabel 2.7 Daftar Nama Posyandu Gerbangmas Siaga Tahun 2025

NO.	KECAMATAN	DESA/KELURAHAN	NAMA POSYANDU	JUMLAH
1	2	3	4	5
1.	Tempursari	Tempursari	1 Kompas	
			2 Dahlia	
			3 Flamboyan	
			4 Cepiring	

NO.	KECAMATAN	DESA/KELURAHAN	NAMA POSYANDU	JUMLAH
1	2	3	4	5
			5 Delima	
			6 Bahagia	
			7 Mawar	
			8 Sartika	
			9 Kamboja	
			10 Melati	
			11 Kenanga	
		Pundungsari	1 Mawar	
			2 Pisang Agung	
			3 Melati	
			4 Kenanga	
			5 Matahari	5
		Tempurejo	1 Anggrek	
			2 Cempaka	
			3 Flamboyan	
			4 Mawar	
			5 Melati	5
		Bulurejo	1 Anggrek	
			2 Dahlia	
			3 Melati	
			4 Mawar	
			5 Ranti	
			6 Flamboyan	6
		Purorejo	1 Rahayu	
			2 Pentris	
			3 Kh.Dewantoro	
			4 Pbrik	
			5 Anggrek	
			6 Melati	
			7 Dahlia	
			8 Mawar	8
		Tegalrejo	1 Kartini	
			2 Pemukiman	
			3 Melati	

NO.	KECAMATAN	DESA/KELURAHAN	NAMA POSYANDU	JUMLAH
1	2	3	4	5
			4 Mawar Merah	
			5 Mawar Indah	5
		Kaliuling	1 Suko	
			2 Sakura	
			3 Anggrek	
			4 Mawar Putih	
			5 Bougenvil	
			6 Mawar Jingga	6
JUMLAH				46
2.	Pronojiwo	Sidomulyo	1 Setya Mandiri	
			2 Nusa Indah	
			3 Mawar Indah	
			4 Dahlia	
			5 Cemara	
			6 Merpati	
			7 Melati Mandiri	7
		Pronojiwo	1 Bougenvile	
			2 Teratai	
			3 Melati	
			4 Kenanga	
			5 Mawar Indah	
			6 Kamboja	
			7 Cempaka	
			8 Dahlia	
			9 Nusa Indah	
			10 Flamboyan	10
		Taman Ayu	1 Asri	
			2 Sukses Jaya	
			3 Lestari	
			4 Sadar	
			5 Rahayu	
			6 Sidomakmur	
			7 Pelita Jaya	7
		Sumber Urip	1 Sejati	

NO.	KECAMATAN	DESA/KELURAHAN	NAMA POSYANDU	JUMLAH
1	2	3	4	5
			2 Karya Luhur	
			3 Lestari	
			4 Sejahtera	
			5 Harmoni	5
		Oro Oro Ombo	1 Pemukiman	
			2 Tunas Harapan	
			3 Nusa Indah	
			4 Harapan Mulya	
			5 Harapan Sentausa	
			6 Sinar Harapan	
			7 Al Hikmah	
			8 Harapan Jaya	
			9 Harapan Indah	9
		Supit Urang	1 Cut Mutia	
			2 Dewi Sartika	
			3 Martatia	
			4 Cut Nyak Dien	
			5 Kartini	5
JUMLAH				43
3.	Candipuro	Jarit	1 Kartini I	
			2 Kartini II	
			3 Srikandi I	
			4 Srikandi II	
			5 Srikandi III	
			6 Dewi Sri	
			7 Anyelir	
			8 Matahari	
			9 Sejahtera	
			10 Mawar	
			11 Rosela	11
		Sumberejo	1 Valentinne	
			2 Delima	
			3 Teratai	
			4 Wijaya kusuma	

NO.	KECAMATAN	DESA/KELURAHAN	NAMA POSYANDU	JUMLAH
1	2	3	4	5
			5 Harapan Kita	
			6 Cemara	
			7 Bougenville	7
		Sumbermujur	1 Bambu Jajang	
			2 Bambu Wulung	
			3 Bambu Rampal	
			4 Bambu Apus	
			5 Bambu Tutul	
			6 Bambu Nagin	
			7 Bambu Ori	
			8 Bambu Ampel	
			9 Bambu Tolop	
			10 Bambu Petung	
			11 BSD 1	
			12 BSD 2	12
		Tambah Rejo	1 Melati	
			2 Klengkeng	
			3 Kenanga	
			4 Manggis	
			5 Dompok	
			6 Durian	
			7 Dahlia	7
		Klopo Sawit	1 Anggrek	
			2 Delimah	
			3 Merpati	
			4 Pipit	
			5 Glatik	
			6 Anggur	
			7 Kelapa	7
		Tumpeng	1 Seruni	
			2 Melati	
			3 Kenanga	
			4 Nusa Indah 1	
			5 Mawar	

NO.	KECAMATAN	DESA/KELURAHAN	NAMA POSYANDU	JUMLAH
1	2	3	4	5
			6 Nusa Indah 2	6
		Candipuro	1 Mawar	
			2 Lertari	
			3 Delima	
			4 Melati	
			5 Flamboyan	
			6 Anggrek	
			7 Kenanga	
			8 Dahlia	
			9 Coveri Asri	9
		Sumberwuluh	1 Lili	
			2 Mawar	
			3 Pertiwi	
			4 Bougenvile	
			5 Anggrek	
			6 Sedap Malam	
			7 Kamboja	
			8 Melati	8
		Jugosari	1 Melati	
			2 Mawar	
			3 Dahlia	
			4 Bougenvile	
			5 Anggrek	
			6 Teratai	6
		Penanggal	1 Melati	
			2 Anyelir 1	
			3 Anyelir 2	
			4 Kenanga 1	
			5 Kenanga 2	
			6 Mawar	
			7 Bougenvile	
			8 Anggrek	
			9 Sedap Malam	
			10 tanjung	

NO.	KECAMATAN	DESA/KELURAHAN	NAMA POSYANDU	JUMLAH
1	2	3	4	5
			11 Seruni	
			12 Cempaka	12
JUMLAH				85
4.	Pasirian	Selok Awar Awar	1 Mawar Merah	
			2 Mawar Putih	
			3 Delima	
			4 Melati	
			5 Anggrek	
			6 Kartika	
			7 Dahlia	
			8 Bougenvile	8
		Selok Anyar	1 Nusa Indah	
			2 Asoka	
			3 Lamanda	
			4 Anggrek	
			5 Flamboyan	5
		Bago	1 Apel	
			2 Kelapa	
			3 Salak	
			4 Mandiri	
			5 manggis	
			6 Pepaya	6
		Bades	1 Seruni	
			2 Anggrek 1	
			3 Anggrek 2	
			4 Bougenvile	
			5 Melati	
			6 Mawar	
			7 Kenanga	
			8 Teratai	
			9 Seruni 2	9
		Gondoruso	1 Dahlia	
			2 Tanjung	
			3 Seroja	

NO.	KECAMATAN	DESA/KELURAHAN	NAMA POSYANDU	JUMLAH
1	2	3	4	5
			4 Kamboja	
			5 Bougenvile	
			6 Seruni	
			7 Cempaka	
			8 Kenanga	
			9 Mawar	9
		Kalibendo	1 Mandiri	
			2 Gadingsari	
			3 Mawar	
			4 Melati	
			5 Anggrek	
			6 Gadingsari II	6
		Pasirian	1 Dahlia	
			2 Mawar	
			3 Anggrek	
			4 Lecari	
			5 Kenanga	
			6 Melati	
			7 Melati 2	
			8 Anggrek 2	
			9 Kenanga 2	9
		Condro	1 Anggrek	
			2 Mawar	
			3 Mulia	
			4 Melati	4
		Madurejo	1 Mawar	
			2 Anggrek	
			3 Teratai	
			4 Melati	
			5 Dahlia	5
		Nguter	1 Flamboyan	
			2 Kartini	
			3 Teratai	
			4 Dahlia	

NO.	KECAMATAN	BESA/KELURAHAN	NAMA POSYANDU	JUMLAH
1	2	3	4	5
			5 Anggrek	
			6 Lavenda	
			7 Alamanda	
			8 Mawar	
			9 Melati	9
		Sememu	1 Anggrek	
			2 Dahlia	
			3 Kenanga	
			4 Mawar 1	
			5 Mawar 2	
			6 Melati 1	
			7 Melati 2	
			8 Teratai	
			9 Anggrek II	9
JUMLAH				79
5.	Tempeh	Jokarto	1 Melati	
			2 Nusa Indah	
			3 Mawar	
			4 Anggrek	
			5 Sekarsari	5
		Tempeh Tengah	1 Dahlia I	
			2 Dahlia II	
			3 Nusa Indah	
			4 Mawar	
			5 Melati	
			6 Bougenvile	
			7 Anggrek	
			8 Asoka	8
		Besuk	1 Anggrek I	
			2 Anggrek II	
			3 Melati	
			4 Kamboja	
			5 Matahari	5
		Gesang	1 Melati 1	

NO.	KECAMATAN	DESA/KELURAHAN	NAMA POSYANDU	JUMLAH
1	2	3	4	5
			2 Melati 2	
			3 Melati 3	
			4 Melati 4	
			5 Melati 5	5
		Tempeh Lor	1 Kintamani	
			2 Sekar Arum	
			3 Kemuning	
			4 Madukismo	
			5 Wijaya Kusuma	
			6 Melati	
			7 Anggrek	
			8 Dahlia	
			9 Kasih Ibu	
			10 Permata Hati	10
		Lempeni	1 Kartini 1	
			2 Kartini 2	
			3 Melati 1	
			4 Melati 2	
			5 Mawar	
			6 Anggrek	
			7 Antorium	7
		Sumberjati	1 Kamboja	
			2 Mawar	
			3 Alamanda	
			4 Anggrek	
			5 Melati	
			6 Mekarsari	6
		Pulo	1 Mawar 1	
			2 Mawar 2	
			3 Mawar 3	
			4 Mawar4	
			5 Mawar 5	
			6 Mawar6	
			7 Mawar 7	

NO.	KECAMATAN	DESA/KELURAHAN	NAMA POSYANDU	JUMLAH
1	2	3	4	5
			8 Mawar 8	
			9 Anggrek	
			10 Dahlia	10
		Kaliwungu	1 Kemuning	
			2 Kamboja	
			3 Bougenvile	
			4 Pepaya	
			5 Ketangi Ungu	
			6 Kenanga	6
		Pandanwangi	1 Seruni	
			2 Sumber Keramat	
			3 Anggrek	
			4 Dahlia	
			5 Sekar	
			6 Tunas Harapan	6
		Jatisari	1 Anggrek	
			2 Melati	
			3 Bogenvile	
			4 Mawar	
			5 Alamanda	5
		Tempeh Kidul	1 Sukowati	
			2 Seruni	
			3 Kenongo	
			4 Dahlia	
			5 Cempaka	
			6 Mawar	
			7 Bougenville	
			8 Mahkota Dewi	
			9 Melati	9
		Pandanarum	1 Mawar 1	
			2 Mawar 2	
			3 Melati	
			4 Kamboja	
			5 Anggrek 1	

NO.	KECAMATAN	DESA/KELURAHAN	NAMA POSYANDU	JUMLAH
1	2	3	4	5
			6 Anggrek 2	
			7 Dahlia	7
JUMLAH				89
6.	Kunir	Jatirejo	1 Mawar Putih 1	
			2 Mawar Putih 2	
			3 Mawar Putih 3	
			4 Mawar Putih 4	4
		Kunir Lor	1 Stawberry	
			2 Kartini	
			3 Flamboyan	
			4 Kamboja	
			5 Rambutan	
			6 Euphorbia	
			7 Anggur	
			8 Bougenvile	8
		Jatimulyo	1 Dahlia	
			2 Mawar	
			3 Anggrek	
			4 Seroja	
			5 Kamboja	5
		Kunir Kidul	1 Matahari	
			2 Kenongo	
			3 Kamboja	
			4 Dahlia	
			5 Mawar	
			6 Anggrek	
			7 Gelombang Cinta	
			8 Bougenvile	
			9 Melati	
			10 Seruni	10
		Sukosari	1 Tunas Harapan	
			2 Harapan Bangsa	
			3 Sakinah	
			4 Sejahtera	4
		Kabuaran	1 Melati	

NO.	KECAMATAN	DESA/KELURAHAN	NAMA POSYANDU	JUMLAH
1	2	3	4	5
			2 Teratai	
			3 Srikandi	
			4 Anggrek	4
		Sukorejo	1 Tunas Bangsa	
			2 Tunas Harapan	
			3 Seruni	
			4 Kasih Bunda	4
		Kedungmoro	1 Melati	
			2 Sri Rejeki	
			3 Mawar	
			4 Kamboja	4
		Dorogowok	1 Mawar	
			2 Hokeri	
			3 Kenanga	
			4 Gelombang Cinta	
			5 Melati	5
		Jatigono	1 Kamboja	
			2 Nirmala	
			3 Anggrek	
			4 Mawar	
			5 Nusa Indah	
			6 Melati	6
		Karanglo	1 Kamboja	
			2 Delima	
			3 Kasih Ibu	
			4 Asoka	
			5 Sakinah	
			6 Cut Nyak dien	6
JUMLAH				60
7.	Yosowilangun	Wotgalih	1 Samia Kulkas	
			2 Sensivera	
			3 Kenanga	
			4 Donna Carmen	
			5 Euphorbia	
			6 Adelia	

NO.	KECAMATAN	DESA/KELURAHAN	NAMA POSYANDU	JUMLAH
1	2	3	4	5
			7 Kamboja	7
		Krai	1 Melati	
			2 Mawar	
			3 Anggrek	
			4 Dahlia	
			5 Kenongo	
			6 Flamboyan	
			7 Bougenvile	
			8 Tunjung Biru	8
		Munder	1 Anggur	
			2 Semangka	
			3 Apel	
			4 Strouberry	
			5 Delima	
			6 Mangga	6
		Karanganyar	1 Kamboja	
			2 Euphorbia	
			3 Anggrek	3
		Karangrejo	1 Dahlia	
			2 Melati	
			3 Mawar	
			4 Anggrek	4
		Yosowilangun Lor	1 Anggrek	
			2 Melati	
			3 Arumanis	
			4 Raflesia	
			5 Bougenvile	
			6 Dewi Sartika 1	
			7 Mahardika	
			8 Sri Rejeki	
			9 Dewi Sartika 2	
			10 Cemara	
			11 Mawar	
			12 Dewitara	12

NO.	KECAMATAN	DESA/KELURAHAN	NAMA POSYANDU	JUMLAH
1	2	3	4	5
		Kalipepe	1 Kartika	
			2 Moris	
			3 Gelombang Cinta	
			4 Melati	
			5 Anthorium	
			6 Mawar	6
		Kebonsari	1 Teratai Putih	
			2 Euphorbia	
			3 Anggrek	
			4 Melati	
			5 Asoka	5
		Kraton	1 Dahlia	
			2 Teratai Putih	
			3 Mawar	
			4 Anggrek	4
		Yosowilangun Kidul	1 Anggur	
			2 Semangka	
			3 Strouberry	
			4 Adenium	
			5 Sakura	
			6 Mawar	
			7 Melati	
			8 Bougenvile	
			9 Blimbing	
			10 Flamboyan	
			11 Anthorium	11
		Darungan	1 Dahlia	
			2 Melati Harapan	
			3 Anggrek	
			4 Melati 1	
			5 Melati 2	
			6 Mawar	6
		Tunjungrejo	1 Melati	
			2 Anggrek	

NO.	KECAMATAN	DESA/KELURAHAN	NAMA POSYANDU	JUMLAH
1	2	3	4	5
			3 Dahlia	3
JUMLAH				75
8.	Rowokangkung	Rowokangkung	1 Mawar	
			2 Kuncup Harapan	
			3 Anggrek Bulan	
			4 Tunas Harapan	
			5 Melati	
			6 Mekarsari	
			7 Lestari	
			8 Kamboja	
			9 Teratai	
			10 Nusa Indah	10
		Sidorejo	1 Lestari	
			2 Dahlia	
			3 Melati	
			4 Mawar	
			5 Nusa Indah	
			6 Cendana	
			7 Anggur	
			8 Anggrek	8
		Kedungrejo	1 Seruni	
			2 Kantil	
			3 Dahlia	
			4 Flamboyan	4
		Sumbersari	1 Nusa Indah	
			2 Kamboja	
			3 Seruni	
			4 Asoka	
			5 Sakura	5
		Nogosari	1 Nusa Indah	
			2 Mawar	
			3 Mekarsari	
			4 Anggrek	
			5 Nabila	
			6 Gita Puspita	6

NO.	KECAMATAN	DESA/KELURAHAN	NAMA POSYANDU	JUMLAH
1	2	3	4	5
		Dawuhan Wetan	1 Dahlia	
			2 Anggrek	
			3 Flamboyan	
			4 Mawar	
			5 Seruni	
			6 Cempaka	
			7 Melati	
			8 Lily	
			9 Kamboja	
			10 Bougenvile	10
		Sumberanyar	1 Kamboja	
			2 Cempaka	
			3 Bougenvile	
			4 Anggrek 1	
			5 Anggrek 2	5
JUMLAH				48
9.	Tekung	Wonogriyo	1 Dahlia	
			2 Sedap Malam	
			3 Anggrek	
			4 Teratai	4
		Wonosari	1 Anggrek	
			2 Melati	
			3 Bougenvile	
			4 Mawar	4
		Mangunsari	1 Bougenvile	
			2 Tunas Mekar 1	
			3 Tunas Mekar 2	
			4 Sedap Malam	4
		Tekung	1 Dewi Sartika	
			2 Kartini	
			3 Kendedes	
			4 Cut Nyak Dien	4
		Wonokerto	1 Dewi Sartika	
			2 Kartini	
			3 Cut Nyak Dien	

NO.	KECAMATAN	DESA/KELURAHAN	NAMA POSYANDU	JUMLAH
1	2	3	4	5
			4 Kendedes	
			5 Cut Mutia	5
		Karangbendo	1 Kartini	
			2 Dewi Sartika	
			3 Kendedes	
			4 Srikandi	
			5 Cut Nyak Dien	
			6 Dewi Martili	6
		Tukum	1 Apel	
			2 Manggis	
			3 Strawberry	
			4 Belimbing	
			5 Anggur	
			6 Mangga	
			7 Leci	
			8 Durian	8
		Klampokarum	1 Kartini	
			2 Dewi Sartika	2
JUMLAH				37
10.	Lumajang	Kel. Citrodiwangsan	1 Teratai	
			2 Dewi Sartika	
			3 Kutilang	
			4 Nusa Indah	
			5 Wijaya Kusuma	
			6 Mawar Jingga	
			7 Mawar	
			8 Cempaka	
			9 Dahlia	
			10 Kartika	
			11 Kartini	
			12 Melati	
			13 Seruni	
			14 Kemuning	
			15 lilin Mas	
			16 Sekar Melati	

NO.	KECAMATAN	DESA/KELURAHAN	NAMA POSYANDU	JUMLAH
1	2	3	4	5
			17 Sedap Malam	
			18 Adenium	
			19 Bougenvile	19
		Kel. Jogotrunan	1 Merpati Putih	
			2 Srikandi	
			3 Melati	
			4 Bougenvile	
			5 Kharisma	
			6 Mawar	
			7 Mekarsari	
			8 Siaga Mentari	
			9 Azalea	
			10 Aster	
			11 Sekar Tanjung	
			12 Kartini	
			13 Al - Ikhlas	
			14 Kasih Ibu	
			15 Dahlia	
			16 Sehat Sejahtera	
			17 Shinta	
			18 Edelweys	18
		Kel. Rogotrunan	1 Flamboyan	
			2 Mawar	
			3 Matahari	
			4 Anggrek	
			5 Melati	
			6 Sri Rejeki	
			7 Nusa Indah	
			8 Sedap Malam	
			9 Bougenvile	
			10 Seruni	
			11 Mekarsari	
			12 Lavender	
			13 Tulip	13

NO.	KECAMATAN	DESA/KELURAHAN	NAMA POSYANDU	JUMLAH
1	2	3	4	5
		Kel. Ditotrunan	1 Nusantara	
			2 Pertiwi	
			3 Kartini	
			4 Nusa Indah	
			5 Srikandi	
			6 Margi Rahayu	
			7 Sekarsari	
			8 Cendrawasih	
			9 Sedap Malam	9
		Ke. Tompokersan	1 Kartini	
			2 Melati	
			3 Asparaga	
			4 Ade Irma Suryani	
			5 Mawar	
			6 Beringin	
			7 Kasih Ibu	
			8 Melati	
			9 Srikandi	
			10 Pertiwi	
			11 Wartilas	
			12 Sekar Arum	
			13 Cut Nyak Dien	
			14 Sartika	
			15 Anggrek	
			16 Anggrek	
			17 Restu Ibu	
			18 Dahlia	
			19 Kartini	
			20 Kamboja	
			21 Tulip	
			22 Melati	
			23 Tanjungsari	
			24 Mekarsari	
			25 melati putih	

NO.	KECAMATAN	DESA/KELURAHAN	NAMA POSYANDU	JUMLAH
1	2	3	4	5
			26 Cemara	26
		Kel. Kepuharjo	1 Cempaka	
			2 Wijaya Kusuma	
			3 Teratai	
			4 Kenanga	
			5 Kemuning	
			6 Melati	
			7 Dahlia	7
		Kel. Jogoyudan	1 Makmur	
			2 Sejahtera	
			3 Beringin	
			4 Tritura	
			5 Pertiwi	
			6 Kartini	
			7 Dewi Sartika	
			8 Melati Tegar	8
		Desa Denok	1 Melati	
			2 Mawar	
			3 Sakura	
			4 Kamboja	
			5 Bougenvile	5
		Desa Labruk Lor	1 Seruni	
			2 Melati	
			3 Mawar	
			4 Bougenvile	
			5 Dahlia	
			6 Anggrek	6
		Desa Boreng	1 Mawar	
			2 Bougenvile	
			3 Delima	
			4 Anggrek	
			5 Melati	
			6 Nusa Indah	
			7 Anthorium	

NO.	KECAMATAN	DESA/KELURAHAN	NAMA POSYANDU	JUMLAH
1	2	3	4	5
			8 Dahlia	
			9 Kamboja	9
		Desa Blukon	1 Mawar	
			2 Melati	
			3 Bougenvile	3
		Desa Banjarwaru	1 Mawar	
			2 Melati	
			3 Kamboja	
			4 Bougenvile	4
JUMLAH				127
11.	Pasrujambe	Pasrujambe	1 Pinang Semeru	
			2 Mas Kirana	
			3 Cinderella	
			4 Kiranti	
			5 Alamanda	
			6 Ringin asri	
			7 Cempaka Indah	
			8 Idola	
			9 Puspita	
			10 Simpati	
			11 Tunas Pertiwi	11
		Jambearum	1 Dahlia	
			2 Mawar Putih	
			3 Mawar Merah	
			4 Kenanga	
			5 Melati	5
		Jambekumbu	1 Bougenvile	
			2 Kenanga	
			3 Kencana Jaya	
			4 Mawar	
			5 Melati	
			6 Waringin Indah	6
		Sukorejo	1 Cempaka	
			2 Melati	
			3 Mawaar	

NO.	KECAMATAN	DESA/KELURAHAN	NAMA POSYANDU	JUMLAH
1	2	3	4	5
			4 Cendrawasih	4
		Pagowan	1 Sinar Pola	
			2 Kenanga	
			3 Harapan Jaya	
			4 Sinar Abadi	4
		Kertosari	1 Putra Palapa	
			2 Bunga Bangsa	
			3 Anggrekrejo	
			4 Melati	
			5 Kamboja	5
		Karanganom	1 Anthorium	
			2 Anggrek	
			3 Mawar	
			4 Melati Putih	
			5 Nusa Indah	
			6 Asparaga	6
JUMLAH				41
12.	Senduro	Purworejo	1 Melati	
			2 Cempaka	
			3 Andong	
			4 Palem	
			5 Dahlia	
			6 Kartini	6
		Sarikemuning	1 Melati	
			2 Nusa Indah	
			3 Mawar	
			4 Dahlia	4
		Pandansari	1 Melati	
			2 Anggrek Bulan	
			3 Mawar	
			4 Dahlia	
			5 Kamboja	5
		Senduro	1 Anggrek Bulan	
			2 Tunas Harapan	
			3 Asparaga	

NO.	KECAMATAN	DESA/KELURAHAN	NAMA POSYANDU	JUMLAH
1	2	3	4	5
			4 Venus	
			5 Melati	5
		Kandangtepus	1 Anggrek Bulan	
			2 Seroja	
			3 Mawar Putih	
			4 Kirana	
			5 Bougenvile	
			6 Melati	
			7 Bulan Purnama	
			8 Srikandi	
			9 Sekararum	
			10 Surya Abadi	10
		Burno	1 Mekarsari	
			2 Tugusari	
			3 Kartikasari	
			4 Melati	
			5 Mawar	
			6 Bougenvile	6
		Kandangan	1 Harapan Maju	
			2 Dahlia	
			3 Seroja	
			4 Melati	
			5 Anggrek Bulan	
			6 Teratai	
			7 Durian	7
		Bedayu	1 Dahlia Putih	
			2 Mekarsari	
			3 Blimbing	3
		Bedayutalang	1 Sekartanjung	
			2 Sekarsari	
			3 Sekarpinang	
			4 Sekarwangi	4
		Argosari	1 Granola	
			2 Apel	

NO.	KECAMATAN	DESA/KELURAHAN	NAMA POSYANDU	JUMLAH
1	2	3	4	5
			3 Sedap Malam	
			4 Mawar Merah II	4
		Wonocempokoayu	1 Bougenvile	
			2 Mekarsari	
			3 Melati	
			4 Anthorium	4
		Ranupani	1 Mawar	
			2 Anggrek	2
JUMLAH				60
13.	Gucialit	Wonokerto	1 Anggrek	
			2 Dahlia	
			3 Mawar	
			4 Melati	
			5 Seroja	5
		Pakel	1 Arjuna	
			2 Bima	
			3 Krisna	3
		Kenongo	1 Sirsat	
			2 Delima	
			3 Rambutan	
			4 Durian	4
		Gucialit	1 Sidomakmur II	
			2 Sidomakmur II	
			3 Melati	
			4 Camelia	
			5 Mawar Merah	
			6 Anggrek	6
		Dadapan	1 Nuri	
			2 Camar	
			3 Garuda	
			4 Merpati	
			5 Kutilang	
			6 Walet	
			7 Cucak Rowo	
			8 Kenari	

NO.	KECAMATAN	DESA/KELURAHAN	NAMA POSYANDU	JUMLAH
1	2	3	4	5
			9 Cendrawasih	9
		Kertowono	1 Bugenvil	
			2 Alamanda	
			3 Kamboja	
			4 Kecubung	
			5 Melati	
			6 Mawar	
			7 Anggerk	
			8 Kenanga	
			9 Asparaga	9
		Tunjung	1 Mawar	
			2 Belimbing	
			3 Manggis	
			4 Semangka	
			5 Durian	5
		Jeruk	1 Sejati	
			2 Makmur	
			3 Srikandi	
			4 Langeng	
			5 Kharisma	
			6 Wibawa	6
		Sombo	1 Mawar	
			2 Melati	2
JUMLAH				49
14.	Padang	Bodang	1 Candra Kirana	
			2 Akasia	
			3 Cemara	
			4 Ceria	
			5 Cendana	
			6 Citra bangsa	
			7 Raflesia	7
		Barat	1 Gita Puspa	
			2 Puspa Harapan	
			3 Melati	
			4 Puspasari	

NO.	KECAMATAN	DESA/KELURAHAN	NAMA POSYANDU	JUMLAH
1	2	3	4	5
			5 Puspa Indah	
			6 Puspa Lestari	
			7 Puspa Asri	7
		Tanggung	1 Kamboja	
			2 Cempaka	
			3 Lavenda	
			4 Seruni	4
		Merakan	1 Melati	
			2 Dahlia	
			3 Kemuning	
			4 Kenanga	4
		Padang	1 Melati	
			2 Nusa Harapan	
			3 Nusa Indah	3
		Kedawung	1 Mahkota Bangsa	
			2 Tunas Bangsa	
			3 Bunga Bangsa	
			4 Harapan Bangsa	
			5 Patriot Bangsa	
			6 Putra Bangsa	6
		Kalisemut	1 Bougenvile	
			2 Mawar	
			3 Evorbia	
			4 Kamboja	
			5 Alamanda	5
		Babakan	1 Tunas Harapan	
			2 Putra Harapan	
			3 Mekarsari	
			4 Melati	4
		Mojo	1 Anggrek	
			2 Dona Karmen	
			3 Wijaya Kusuma	
			4 Sri Rejeki	4
JUMLAH				44

NO.	KECAMATAN	DESA/KELURAHAN	NAMA POSYANDU	JUMLAH
1	2	3	4	5
15.	Sukodono	Dawuhan Lor	1 Jeruk	
			2 Semangka	
			3 Strouberry	
			4 Kelengkeng	
			5 Nanas	
			6 Apukat	
			7 Durian	
			8 Anggur	8
		Selok Gondang	1 Rambutan	
			2 Salak	
			3 Nangka	
			4 Mangga	
			5 Kedondong	
			6 Sawo	6
		Kutorenon	1 Mentari	
			2 Bintang Kecil	
			3 Cinderela	
			4 Putra Haraman	
			5 Nirmala	
			6 Menak Koncar	
			7 Nararya Kirana	
			8 Cicilia	
			9 Pelangi	9
		Kebonagung	1 Permata Bunda	
			2 Kasih Ibu	
			3 Bintang Ceria	3
		Bondoyudo	1 Puspa Indah	
			2 Kemuning	
			3 Kenanga	
			4 Nusa Indah	4
		Karangsari	1 Ashoka	
			2 Asparaga	
			3 Puspasari	
			4 Lavenda	

NO.	KECAMATAN	DESA/KELURAHAN	NAMA POSYANDU	JUMLAH
1	2	3	4	5
			5 Kamboja	
			6 Sakura	
			7 Cemara	7
		Sumberejo	1 Cut Nyak Dien	
			2 Srikandi	
			3 Kartini	
			4 Hasanudin	
			5 Cut Mutia	
			6 Patimura	
			7 Dewi Sartika	7
		Uranggantung	1 Kamboja Merah	
			2 Bougenvile	
			3 Sedap Malam	3
		Klanting	1 Melati	
			2 Anggrek	
			3 Dahlia	
			4 Seruni	
			5 Mawar	5
		Selok Besuki	1 Pepaya	
			2 Delima	
			3 Markisa	
			4 Apel	
			5 Srikaya	5
JUMLAH				57
16.	Kedungjajang	Umbul	1 Cempaka	
			2 Melati	
			3 Flamboyan	
			4 Kamboja	
			5 Siliwangi	5
		Bence	1 Pratama	
			2 Wira	
			3 Seroja	3
		Grobogan	1 Kenongo	
			2 Mawar	
			3 Kamboja	

NO.	KECAMATAN	DESA/KELURAHAN	NAMA POSYANDU	JUMLAH
1	2	3	4	5
			4 Matahari	
			5 Evorbiya	
			6 Dahlia	6
		Krasak	1 Anggrek	
			2 Nusa Indah	
			3 Kamboja	
			4 Melati	
			5 Tanjungsari	5
		Sawaran Kulon	1 Ananda	
			2 Melati	
			3 Sekar Arum	
			4 Sri Rejeki	4
		Kedungjajang	1 Nusa Indah	
			2 Durian	
			3 Melati	
			4 Mawar	4
		Bandaran	1 Melati	
			2 Mawar	2
		Tempursari	1 Afiat	
			2 Kasih Ibu	
			3 Anggrek	
			4 Teratai	
			5 Mawar Putih	5
		Wonorejo	1 Kasi Ibu	
			2 Tunas Harapan	
			3 Merpati	
			4 Sakinah	
			5 Teratai	
			6 Melati	
			7 Kartini	
			8 Surya Asri	
			9 Garuda	
			10 Mutiara Kasih Bunda	10
		Pandansari	1 Mawar	

NO.	KECAMATAN	DESA/KELURAHAN	NAMA POSYANDU	JUMLAH
1	2	3	4	5
			2 Anggrek	
			3 Melati	3
		Curah Petung	1 Anggrek Bulan	
			2 Bougenvile	
			3 Wisma Harapan	
			4 Melati	
			5 Asoka	
			6 Kamboja	
			7 Kendedes	7
		Jatisari	1 Mawar	
			2 Kasih Bunda	
			3 Jati Asih	
			4 Kirana	4
JUMLAH				58
17.	Jatiroto	Kaliboto Lor	1 Coklat	
			2 Rambutan B	
			3 Cempedak	
			4 Salak	
			5 Melati	
			6 Durian	
			7 Rambutan A	
			8 Mangga	
			9 Markisa	
			10 Jeruk	
			11 Delima	
			12 Jambu	
			13 Leci	
			14 Mahoni	
			15 Melon	
			16 Kelengkeng	
			17 Kenari	
			18 Nanas	
			19 Apokat	19
		Desa Jatiroto	1 Arbei	
			2 Blimbing	

NO.	KECAMATAN	DESA/KELURAHAN	NAMA POSYANDU	JUMLAH
1	2	3	4	5
			3 Srikoyo	
			4 Mangga	
			5 Anggur	
			6 Pier	
			7 Nusa Indah	
			8 Nangka	
			9 Kurma	
			10 Apel II	
			11 Jeruk	
			12 Jambu	
			13 Cerry	
			14 Pepaya	14
		Kaliboto Kidul	1 Nusa Indah	
			2 Dahlia	
			3 Flamboyan	
			4 Bougenvile	
			5 Teratai	
			6 Kenanga	
			7 Cempaka	
			8 Sedap Malam	
			9 Anggrek	
			10 Mawar	
			11 Kamboja	
			12 Melati	12
		Rojopolo	1 Beo	
			2 Bangau	
			3 Kaswari	
			4 Merpati	
			5 Kutilang	
			6 Pipit	
			7 Sriti	
			8 Cendarwasih	8
		Sukosari	1 Merak	
			2 Rajawali	

NO.	KECAMATAN	DESA/KELURAHAN	NAMA POSYANDU	JUMLAH
1	2	3	4	5
			3 Elang	
			4 Nuri	
			5 Jalak	
			6 Kaka Tua	6
		Banyuputih Kidul	1 Kartini	
			2 Dewi Sartika	
			3 Cut Nyak Dien	
			4 Nyi Ageng Sheni	
			5 Cut Mutia	
			6 Fatmawati	6
JUMLAH				65
18.	Randuagung	Salak	1 Anggrek	
			2 Dahlia	
			3 Kenanga	
			4 Cempaka	
			5 Melati	
			6 Lili	6
		Ledok Tempuro	1 Mawar	
			2 Nusa Indah	
			3 Dahlia	
			4 Kamboja	
			5 Melati	
			6 Anggrek	
			7 Bougenvile	7
		Buwek	1 Puspa Indah	
			2 Teratai	
			3 Delima	
			4 Bunga Kana	4
		Pejarakan	1 Mawar	
			2 Melati	
			3 Kamboja	
			4 Flamboyan	4
		Ranulogong	1 Cendana	
			2 Anggrek	
			3 Melati	

NO.	KECAMATAN	DESA/KELURAHAN	NAMA POSYANDU	JUMLAH
1	2	3	4	5
			4 Dahlia	
			5 Seroja	
			6 Mawar	6
		Tunjung	1 Sahabat	
			2 Sakinah	
			3 Wijaya kusuma	
			4 Melati	
			5 Mandiri	
			6 Durian	
			7 Cempaka	7
		Ranuwurung	1 Melati	
			2 Sakinah	
			3 Mawadah	
			4 Warohmah 1	
			5 Warohmah 2	
			6 Raharja	
			7 Tentrem	7
		Kalipenggung	1 Apel	
			2 Nanas	
			3 Jeruk	
			4 Mangga	
			5 Anggur	
			6 Delima	
			7 Melon	
			8 Pisang	
			9 Semangka	
			10 Duku	
			11 Manggis	
			12 Srikaya	
			13 Durian	
			14 Nangka	
			15 Jambu	15
		Banyuputih Lor	1 Wijaya Kusuma	
			2 Mawar	

NO.	KECAMATAN	DESA/KELURAHAN	NAMA POSYANDU	JUMLAH
1	2	3	4	5
			3 Melati	
			4 Anggrek	
			5 Dahlia	
			6 Delima	
			7 Kenanga	
			8 Nusa Indah	8
		Randuagung	1 Sakinah	
			2 Flamboyan	
			3 Cendana	
			4 Amanah	
			5 Wijaya kusuma	
			6 Kartini	
			7 Lavenda	7
		Gedangmas	1 Sejahtera	
			2 Seroja	
			3 Dewi Sri	
			4 Harapan	
			5 Anggrek	
			6 Arjuna	
			7 Kamboja	7
		Kalidilem	1 Mawar	
			2 Anggrek	
			3 Nusa Indah	
			4 Melati	
			5 Kamboja	
			6 Cempaka	
			7 Kenanga	
			8 Semanggi	
			9 sakura	
			10 Bougenvile	10
JUMLAH				88
19.	Klakah	Kebonan	1 Anyelir	
			2 Krajan II	
			3 Anggrek	
			4 Nusa Indah	4

NO.	KECAMATAN	DESA/KELURAHAN	NAMA POSYANDU	JUMLAH
1	2	3	4	5
		Ranu Pakis	1 Manggis	
			2 Nila	
			3 Pisang	
			4 Kamboja	
			5 Rambutan	5
		Papringan	1 Rambutan	
			2 Pisang Raja	
			3 Kelapa	
			4 Markisa	4
		Sumberwringin	1 Mawar Merah	
			2 Beugenville	
			3 Durian	
			4 Alamanda	4
		Duren	1 Anggrek	
			2 Mawar Merah	
			3 Nusa Indah	
			4 Dahlia	4
		Kudus	1 Krajan	
			2 Manggis	
			3 Langsep	
			4 Kidul Sawah	4
		Klakah	1 Dahlia	
			2 Kenanga Indah	
			3 Anggrek Bulan	
			4 Delimah Merah	
			5 Kamboja I	
			6 KambojaII	
			7 Melatih Putih	
			8 Bunga Saroja	
			9 Lecari Kuning	
			10 Mawar Merah	10
		Tegal Randu	1 Kamboja	
			2 Dahlia	
			3 Mawar	

NO.	KECAMATAN	DESA/KELURAHAN	NAMA POSYANDU	JUMLAH
1	2	3	4	5
			4 Bugenvil	
			5 Melati	5
		Sruni	1 Krajan	
			2 Sentono	
			3 Kayu Putih	
			4 Curah Pakem	4
		Mlawang	1 Pisang	
			2 Mangga	
			3 Apel	
			4 Alpukat	
			5 Durian	
			6 Anggur	
			7 Rambutan	
			8 Delima	
			9 Nangka	9
		Tegal Ciut	1 Lavender	
			2 Cendana	
			3 Anyelir	
			4 Kenanga	
			5 Kamboja	5
		Sawaran Lor	1 Krajan	
			2 Pocok	
			3 Malaga	
			4 Jabon	4
JUMLAH				62
20.	Ranuyoso	Tegalbangsri	1 Anggrek	
			2 Mawar	
			3 Melati	3
		Ranubedali	1 Gunung Parang	
			2 Bedali Indah III	
			3 Gunung Rindang	
			4 Gunung Cilik	
			5 Gunturan	
			6 Bedali Indah I	
			7 Bedali Indah II	7

NO.	KECAMATAN	DESA/KELURAHAN	NAMA POSYANDU	JUMLAH
1	2	3	4	5
		Sumberpetung	1 Kamboja	
			2 Berca Asri	
			3 Plaza	
			4 Srikandi	4
		Alun Alun	1 Darungan Indah	
			2 Kenanga	
			3 Mawar	
			4 Melati	
			5 Alun Alun Indah	5
		Jenggong	1 Bunga Mekar	
			2 Bougenvile	
			3 Kamboja	
			4 Bunga Mawar	
			5 Melati	
			6 Mawar Merah	
			7 Tulip	7
		Meninjo	1 Melati	
			2 Kebonsari	
			3 Mawar	
			4 Beringin Indah	4
		Ranuyoso	1 Mawar	
			2 Juwet Putih	
			3 Melati Putih	
			4 Kebonan Indah	
			5 Pasar Buah Indah	
			6 Juwet Merah	
			7 Nusantara Indah	7
		Wonoayu	1 Nusa Harapan	
			2 Nusa Melati	
			3 Nusa Kenanga	
			4 Nusa Cempaka	
			5 Nusa Indah	5
		Penawungan	1 Kenongo	
			2 Sejahtera Indah	

NO.	KECAMATAN	DESA/KELURAHAN	NAMA POSYANDU	JUMLAH
1	2	3	4	5
			3 Anggrek	
			4 Windu Asri	4
		Wates Kulon	1 Curah Kates I	
			2 Krajan Asri	
			3 Curah Kates 2	
			4 Krajan 1	
			5 Beringin Indah	5
		Wates Wetan	1 Tunas Muda	
			2 Nurul Yakin	
			3 Tunas Indah	
			4 Tunas Bangsa	
			5 Tunas Harapan	5
JUMLAH TOTAL				56
21.	Sumbersuko	Sumbersuko	1 Anggrek	
			2 Cempaka	
			3 Mawar	
			4 Mawar jambe	
			5 Dahlia	
			6 Melati	
			7 Seruni	
			8 Kamboja	8
		Kebonsari	1 Dewi Sartika I	
			2 Dewi Sartika II	
			3 Dewi Sartikas III	
			4 Dewi Sartika IV	
			5 Dewi Sartika V	
			6 Dewi Sartika VI	
			7 Dewi Sartika VII	7
		Mojosari	1 Surya Indah	
			2 Kartini	
			3 Nusa Indah	
			4 Mawar	
			5 Srikandi	
			6 Melati	6
		Purwosono	1 Nusa Indah	

NO.	KECAMATAN	DESA/KELURAHAN	NAMA POSYANDU	JUMLAH
1	2	3	4	5
			2 Anggrek	
			3 Mawar	
			4 Melati	4
		Petahunan	1 Anggrek	
			2 Mawar	
			3 Melati	
			4 Dahlia	4
		Sentul	1 GM. Krajan	
			2 GM. Wangkit	
			3 GM. Kembang	
			4 GM. Sumber	4
		Grati	1 Wijaya Kusuma	
			2 Kamboja	
			3 Flamboyan	3
		Labruk Kidul	1 Kuncup Mekar	
			2 Cempaka	
			3 Nusa Indah	
			4 Melati	
			5 Kumalasari	
			6 Bouygenville	
			7 Teratai	7
JUMLAH				43
JUMLAH TOTAL				1312

Total Jumlah Posyandu Gerbang Mas Siaga mengalami kenaikan dari tahun 2024 ke tahun 2025 sebanyak 5 unit/lembaga dari tahun 2024 jumlah Posyandu Gerbang Mas Siaga : 1307 Posyandu Gerbang Mas Siaga telah terbentuk menjadi 1312 Posyandu Gerbang Mas Siaga di tahun 2025 dari 198 desa se-Kabupaten Lumajang. Hal ini karena adanya usulan dari desa/kelurahan seperti Desa Jarit mengusulkan 1 Posyandu, Desa Candipuro mengusulkan 2 Posyandu, Desa Sumberwuluh berkurang 3 karena tidak ada Balita, Desa Sumbermujur mengusulkan 2 Posyandu, Desa Pasirian mengusulkan 3 Posyandu, Desa Tukum berkurang 1 karena tidak

ada Balita, Desa Kertowono berkurang 1 karena tidak ada Balita dan Desa Tempeh Tengah seharusnya berjumlah 8 Posyandu.

E. Pemetaan Jumlah RT, RW, LPMD, Karang Taruna, dan PKK di Setiap Kecamatan

Pemetaan jumlah RT, RW, LPMD, Karang Taruna, dan PKK di setiap kecamatan adalah suatu proses pengumpulan dan analisis data tentang jumlah dan distribusi organisasi masyarakat di tingkat kecamatan. Berikut adalah beberapa aspek yang dapat dipetakan dalam pemetaan jumlah RT, RW, LPMD, Karang Taruna, dan PKK :

1. Jumlah RT dan RW : Jumlah RT dan RW di setiap kecamatan, serta distribusinya di tingkat desa atau kelurahan.
2. Jumlah LPMD : Jumlah Lembaga Pemberdayaan Masyarakat Desa (LPMD) di setiap kecamatan, serta peran dan fungsinya dalam pembangunan desa.
3. Jumlah Karang Taruna : Jumlah Karang Taruna di setiap kecamatan, serta peran dan fungsinya dalam pembangunan kepemudaan dan kegiatan sosial.
4. Jumlah PKK : Jumlah Pemberdayaan dan Kesejahteraan Keluarga (PKK) di setiap kecamatan, serta peran dan fungsinya dalam pembangunan keluarga dan masyarakat.

Dengan melakukan pemetaan jumlah RT, RW, LPMD, Karang Taruna, dan PKK di setiap kecamatan, pemerintah daerah dan stakeholder lainnya dapat memahami kondisi organisasi masyarakat di tingkat kecamatan dan mengembangkan strategi untuk meningkatkan peran dan fungsi organisasi masyarakat dalam pembangunan.

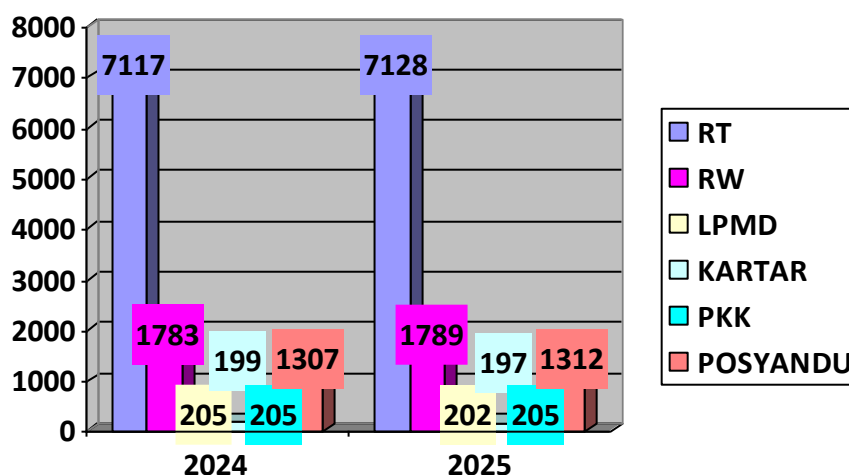
Berikut Rekapitulasi Data Lembaga Kemasyarakatan Desa/Kelurahan Tahun 2024 s.d 2025 :

Tabel 2.8 Rekapitulasi Data Lembaga Kemasyarakatan Desa/ Kelurahan Tahun 2024 s.d 2025

NO.	KECAMATAN	DESA/ KELURAHAN	JUMLAH LEMBAGA KEMASYARAKATAN											
			RT TAHUN 2024	RT TAHUN 2025	RW TAHUN 2024	RW TAHUN 2025	LPMD TAHUN 2024	LPMD TAHUN 2025	KARANG TARUNA TAHUN 2024	KARANG TARUNA TAHUN 2025	PKK TAHUN 2024	PKK TAHUN 2025	POSYANDU TAHUN 2024	POSYANDU TAHUN 2025
1	Tempursari	7	192	192	48	48	7	7	7	7	7	7	47	46
2	Pronojiwo	6	156	156	62	62	6	6	5	5	6	6	43	43
3	Candipuro	10	421	425	91	91	10	10	10	10	10	10	83	85
4	Pasirian	11	506	506	106	106	11	10	11	9	11	11	76	79
5	Tempeh	13	592	592	106	106	13	13	13	13	13	13	89	89
6	Kunir	11	377	377	81	81	11	9	11	11	11	11	60	60
7	Yosowilangun	12	396	396	71	71	12	12	12	12	12	12	75	75
8	Rowokangkung	7	192	192	66	66	7	7	7	7	7	7	48	48
9	Tekung	8	213	213	68	68	8	8	8	7	8	8	38	37
10	Lumajang	12	554	557	135	137	12	12	12	12	12	12	126	127
11	Pasrujambe	7	287	287	95	95	7	7	7	7	7	7	41	41
12	Senduro	12	393	393	124	124	12	12	12	12	12	12	60	60
13	Gucialit	9	222	221	62	62	9	9	9	9	9	9	50	49
14	Padang	9	312	312	70	70	9	9	9	9	9	9	44	44
15	Sukodono	10	373	373	98	98	10	10	10	10	10	10	56	57

NO.	KECAMATAN	DESA/ KELURAHAN	JUMLAH LEMBAGA KEMASYARAKATAN											
			RT TAHUN 2024	RT TAHUN 2025	RW TAHUN 2024	RW TAHUN 2025	LPMD TAHUN 2024	LPMD TAHUN 2025	KARANG TARUNA TAHUN 2024	KARANG TARUNA TAHUN 2025	PKK TAHUN 2024	PKK TAHUN 2025	POSYANDU TAHUN 2024	POSYANDU TAHUN 2025
1	2	3	4	5	6	7	8	9	10	11	12	13	14	15
16	Kedungjajang	12	318	324	89	93	12	12	11	12	12	12	57	58
17	Jatiroto	6	273	273	72	72	6	6	5	5	6	6	65	65
18	Randuagung	12	467	467	141	141	12	12	12	12	12	12	88	88
19	Klakah	12	305	305	87	87	12	12	10	11	12	12	62	62
20	Ranuyoso	11	290	289	56	56	11	11	10	10	11	11	56	56
21	Sumbersuko	8	278	278	55	55	8	8	8	7	8	8	43	43
JUMLAH TOTAL		205	7117	7128	1783	1789	205	202	199	197	205	205	1307	1312

Gambar 2.4 Rekapitulasi Data Lembaga Kemasyarakatan Desa/ Kelurahan Tahun 2024 s.d 2025



1. Jumlah Total RT (Rukun Tetangga) mengalami kenaikan dari tahun 2024 ke tahun 2025 sebanyak 11 RT dari tahun 2024 jumlah RT : 7117 telah terbentuk menjadi 7128 RT di tahun 2025 dari 198 desa se-Kabupaten Lumajang. Hal ini karena adanya usulan dari desa seperti Desa Sumberwuluh mengusulkan 4 RT, Desa Labruk Lor mengusulkan 1 RT, Desa Bandaran mengusulkan 6 RT dan Desa Kertowono berkurang 1 RT karena tidak ada penduduk dan sudah bergabung dengan desa lain.
2. Jumlah Total RW (Rukun Warga) mengalami kenaikan dari tahun 2024 ke tahun 2025 sebanyak 6 RW dari tahun 2024 jumlah RW : 1783 telah terbentuk menjadi 1789 RW di tahun 2025 dari 198 desa se-Kabupaten Lumajang. Hal ini karena adanya usulan dari desa seperti Desa Labruk Lor mengusulkan 1 RW, Desa Bandaran mengusulkan 4 RW dan Kelurahan Jogoyudan mengusulkan 1 RW.
3. Jumlah Total LPMD (Lembaga Pemberdayaan Masyarakat Desa) mengalami penurunan dari tahun 2024 ke tahun 2025 sebanyak 3 LPMD dari tahun 2024 jumlah LPMD : 205 telah terbentuk menjadi 202 LPMD di tahun 2025 dari 198 desa se-Kabupaten Lumajang. Hal ini karena tidak adanya dukungan dari Desa baik anggaran dan struktur kepengurusan.
4. Jumlah Total Karang Taruna mengalami penurunan dari tahun 2024 ke tahun 2025 sebanyak 2 Karang Taruna dari tahun 2024 jumlah Karang Taruna : 199 telah terbentuk menjadi 197 Karang Taruna di tahun 2025 dari 198 desa se-Kabupaten Lumajang. Hal ini karena tidak adanya dukungan dari Desa baik anggaran dan struktur kepengurusan.

5. Jumlah Total PKK (Pemberdayaan Kesejahteraan) tetap dari tahun 2024 ke tahun 2025 pada 21 Kecamatan se-Kabupaten Lumajang adalah 205. Hal ini karena sesuai dengan jumlah desa dan kelurahan se-Kabupaten Lumajang.
6. Jumlah Total Posyandu (Pos Pelayanan Terpadu) mengalami kenaikan dari tahun 2024 ke tahun 2025 sebanyak 5 Posyandu dari tahun 2024 jumlah Posyandu : 1307 telah terbentuk menjadi 1312 Posyandu di tahun 2025 dari 198 desa se-Kabupaten Lumajang. Hal ini karena adanya usulan dari desa/kelurahan seperti Desa Jarit mengusulkan 1 Posyandu, Desa Candipuro mengusulkan 2 Posyandu, Desa Sumberwuluh berkurang 3 karena tidak ada Balita, Desa Sumbermujur mengusulkan 2 Posyandu, Desa Pasirian mengusulkan 3 Posyandu, Desa Tukum berkurang 1 karena tidak ada Balita, Desa Kertowono berkurang 1 karena tidak ada Balita dan Desa Tempeh Tengah seharusnya berjumlah 8 Posyandu.